



แผนพัฒนาท้องถิ่น (พ.ศ.2566-2570)

สำนักปลัด
องค์การบริหารส่วนตำบลไผ่
อำเภอทรายมูล จังหวัดยโสธร

www.phailocal.go.th

คำนำ

การบริหารราชการขององค์กรปกครองส่วนท้องถิ่น จำเป็นต้องมีการวางแผนการพัฒนาท้องถิ่น เพื่อเป็นการกำหนดทิศทางการพัฒนาขององค์กรปกครองส่วนท้องถิ่นที่มุ่งไปสู่สถานการณ์อันพึงประสงค์ ตามระเบียบกระทรวงมหาดไทยว่าด้วยการจัดทำแผนพัฒนาขององค์กรปกครองส่วนท้องถิ่น พ.ศ. 2548 แก้ไขเพิ่มเติมถึง (ฉบับที่ 3) พ.ศ. 2561 กำหนดให้แผนพัฒนาท้องถิ่น มีความสอดคล้อง เชื่อมโยงกับ แผนพัฒนาจังหวัด แผนพัฒนากลุ่มจังหวัด ยุทธศาสตร์ชาติ แผนแม่บท แผนการปฏิรูปประเทศ แผนพัฒนา เศรษฐกิจและสังคมแห่งชาติ นโยบายรัฐบาล

องค์การบริหารส่วนตำบลไผ่ จึงจัดทำแผนพัฒนาท้องถิ่น (พ.ศ. 2566-2570) เพื่อกำหนด ทิศทางการพัฒนาขององค์การบริหารส่วนตำบลที่สามารถนำไปสู่การจัดทำงบประมาณ การแก้ไขปัญหา ความเดือดร้อน ความต้องการของประชาชนในพื้นที่ โดยการบริหารจัดการทรัพยากรที่มีอยู่อย่างจำกัดให้ เกิดประโยชน์สูงสุด และเกิดความเจริญก้าวหน้าอย่างยั่งยืนต่อไป

องค์การบริหารส่วนตำบลไผ่

สารบัญ

หน้า

ส่วนที่ 1 สภาพทั่วไปและข้อมูลพื้นฐาน

1. ด้านกายภาพ	1
2. ด้านการเมือง/การปกครอง	2
3. ประชากร	3
4. สภาพทางสังคม	5
5. ระบบบริการพื้นฐาน	5
6. ระบบเศรษฐกิจ	7
7. ศาสนา ประเพณี วัฒนธรรม	8
8. ทรัพยากรธรรมชาติ	9

ส่วนที่ 2 ยุทธศาสตร์เพื่อการพัฒนา

1. ความสัมพันธ์ระหว่างแผนพัฒนาระดับมหภาค	10
2. ยุทธศาสตร์ขององค์การบริหารส่วนตำบลไผ่	16
3. การวิเคราะห์เพื่อพัฒนาท้องถิ่น	30

ส่วนที่ 3 การนำแผนพัฒนาท้องถิ่นไปสู่การปฏิบัติ

1. ยุทธศาสตร์การพัฒนาและแผนงาน	33
2. บัญชีโครงการพัฒนา	34

ส่วนที่ 4 การติดตามและประเมินผล

1. การติดตามและประเมินยุทธศาสตร์	124
2. การติดตามและประเมินผลโครงการ	127
3. สรุปการพัฒนาท้องถิ่น	132
4. ข้อเสนอแนะในการจัดทำแผนพัฒนาท้องถิ่นในอนาคต	132

ส่วนที่ 1

สภาพทั่วไปและข้อมูลพื้นฐาน

1. ด้านกายภาพ

1.1 ลักษณะที่ตั้งและอาณาเขต

องค์การบริหารส่วนตำบลไผ่ อยู่ในเขตการปกครองของอำเภอยายมุล ตั้งอยู่ทางทิศตะวันตกของอำเภอเมือง จังหวัดยโสธร อยู่ห่างจากอำเภอเมือง จังหวัดยโสธร ตามทางหลวงหมายเลข 2169 ระยะทางประมาณ 28 กิโลเมตร มีพื้นที่ 42.09 ตารางกิโลเมตร หรือ 26,310 ไร่ ซึ่งครอบคลุมพื้นที่ 9 หมู่บ้าน

องค์การบริหารส่วนตำบลไผ่มีอาณาเขตติดต่อ ดังนี้

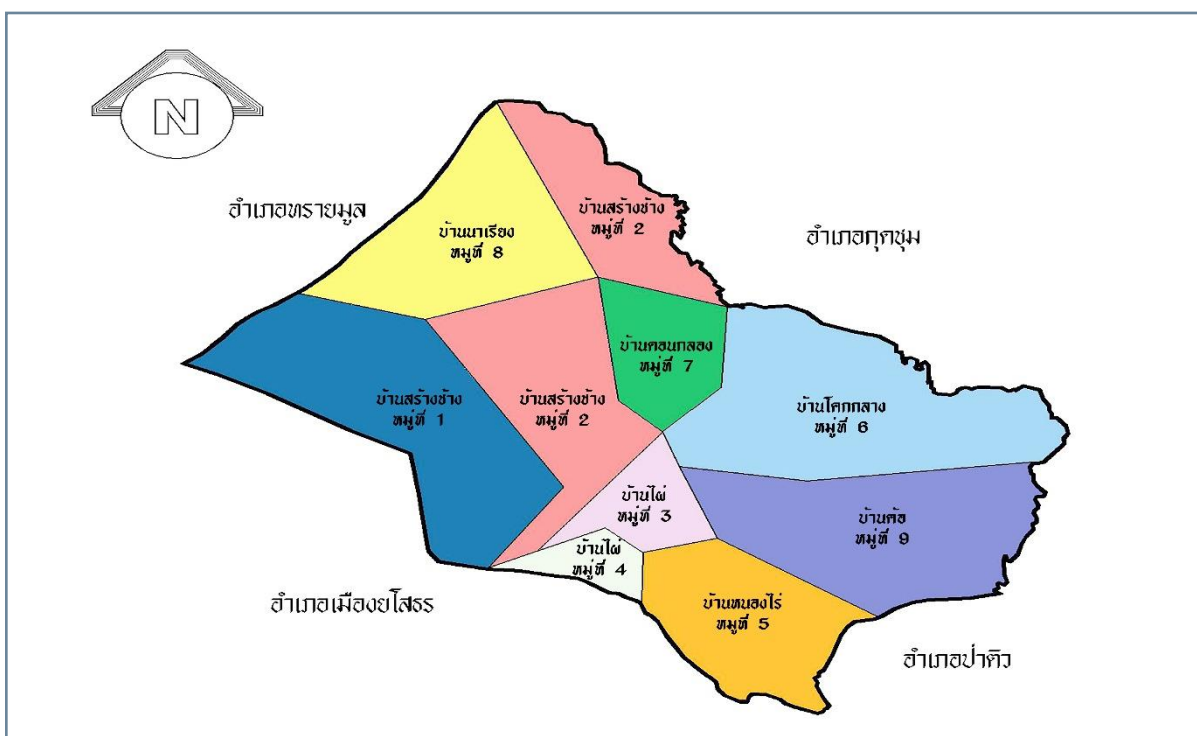
ทิศเหนือ ติดต่อกับ ตำบลนาโสน อำเภอกุดชุม

ทิศใต้ ติดต่อกับ ตำบลนาสะไมย์ อำเภอเมืองยโสธร

ทิศตะวันออก ติดต่อกับ ตำบลกำเม็ด อำเภอกุดชุม

ทิศตะวันตก ติดต่อกับ ตำบลทรายมูล อำเภอยายมุล

แผนที่องค์การบริหารส่วนตำบลไผ่



1.2 ลักษณะภูมิประเทศ

สภาพพื้นที่ทั่วไปของตำบลไผ่ เป็นที่ราบ สลับที่ดอน เนื้อดินส่วนใหญ่เป็นดินทรายปนร่วน ไม้ อุ่มน้ำ จึงมีความแห้งแล้ง มีลำห้วยตามธรรมชาติเป็นแหล่งน้ำที่สำคัญ ได้แก่ ลำห้วยแสนลึก (ลำโพง) และ ห้วยผา หากปีใดมีฝนตกในปริมาณมาก พื้นที่ใกล้แหล่งน้ำดังกล่าวจะได้รับผลกระทบทำให้น้ำท่วมในพื้นที่ การการเกษตร เนื่องจากน้ำระบายไม่ทัน

1.3 ภูมิอากาศ

สภาพภูมิอากาศโดยทั่วไป มีอากาศค่อนข้างร้อนจัดในฤดูร้อน และอากาศเย็นในฤดูหนาว โดยอยู่ภายใต้อิทธิพลของลมมรสุมตะวันออกเฉียงเหนือ ที่ทำให้หนาวเย็น ความแห้งแล้ง และลมมรสุม ตะวันตกเฉียงใต้ ที่ทำให้ฝนตกทุกปี แบ่งออกเป็น 3 ฤดูกาล ดังนี้

- ❖ ฤดูร้อน ช่วงเดือนกุมภาพันธ์ ถึง กลางเดือนพฤษภาคม
- ❖ ฤดูฝน ช่วงเดือนพฤษภาคม ถึง เดือนตุลาคม
- ❖ ฤดูหนาว ช่วงเดือนตุลาคม ถึง เดือนกุมภาพันธ์

2. ด้านการเมือง/การปกครอง

2.1 เขตการปกครอง

องค์การบริหารส่วนตำบลไผ่ เป็นองค์การปกครองส่วนท้องถิ่น มีฐานะเป็นนิติบุคคล มีหมู่บ้านใน เขตการปกครองทั้งสิ้น 9 หมู่บ้าน ได้แก่ บ้านสร้างข้าง หมู่ที่ 1, 2 บ้านไผ่ หมู่ที่ 3, 4 บ้านหนองไร่ หมู่ที่ 5 บ้านโคกกลาง หมู่ที่ 6 บ้านดอนกอง หมู่ที่ 7 บ้านนาเรียง หมู่ที่ 8 และบ้านค้อ หมู่ที่ 9

2.2 เขตการเลือกตั้ง

การเลือกตั้งขององค์การบริหารส่วนตำบลไผ่ องค์การบริหารส่วนตำบลไผ่ แบ่งเขตการเลือกตั้ง ออกเป็นทั้งหมด 9 เขต

เขตเลือกตั้งที่ 1 หมู่ที่ 1	บ้านสร้างข้าง
เขตเลือกตั้งที่ 2 หมู่ที่ 2	บ้านสร้างข้าง
เขตเลือกตั้งที่ 3 หมู่ที่ 3	บ้านไผ่
เขตเลือกตั้งที่ 4 หมู่ที่ 4	บ้านไผ่
เขตเลือกตั้งที่ 5 หมู่ที่ 5	บ้านหนองไร่
เขตเลือกตั้งที่ 6 หมู่ที่ 6	บ้านโคกกลาง
เขตเลือกตั้งที่ 7 หมู่ที่ 7	บ้านดอนกอง
เขตเลือกตั้งที่ 8 หมู่ที่ 8	บ้านนาเรียง
เขตเลือกตั้งที่ 9 หมู่ที่ 9	บ้านค้อ

3. ประชากร

ข้อมูลเกี่ยวกับจำนวนประชากร

ในปี พ.ศ. 2564 ในเขตตำบลไผ่ มีประชากรตามทะเบียนราษฎร รวมทั้งสิ้น 5,882 คน แยกเป็นชาย 2,880 คน หญิง 3,002 คน จำนวนครัวเรือนทั้งหมด 1,836 ครัวเรือน เมื่อพิจารณาข้อมูลย้อนหลังพบว่า จำนวนประชากรตามทะเบียนราษฎรมีแนวโน้มลดลงในแต่ละปี

ตารางแสดงจำนวนประชากร ครัวเรือน

ในเขตองค์การบริหารส่วนตำบลไผ่ ตามทะเบียนราษฎร พ.ศ. 2562-2564

พ.ศ.	ชาย	หญิง	รวม	(+/-)%	ครัวเรือน
2562	2,914	3,003	5,917	-	1,817
2563	2,892	3,004	5,896	-21	1,830
2564	2,880	3,002	5,882	-14	1,836

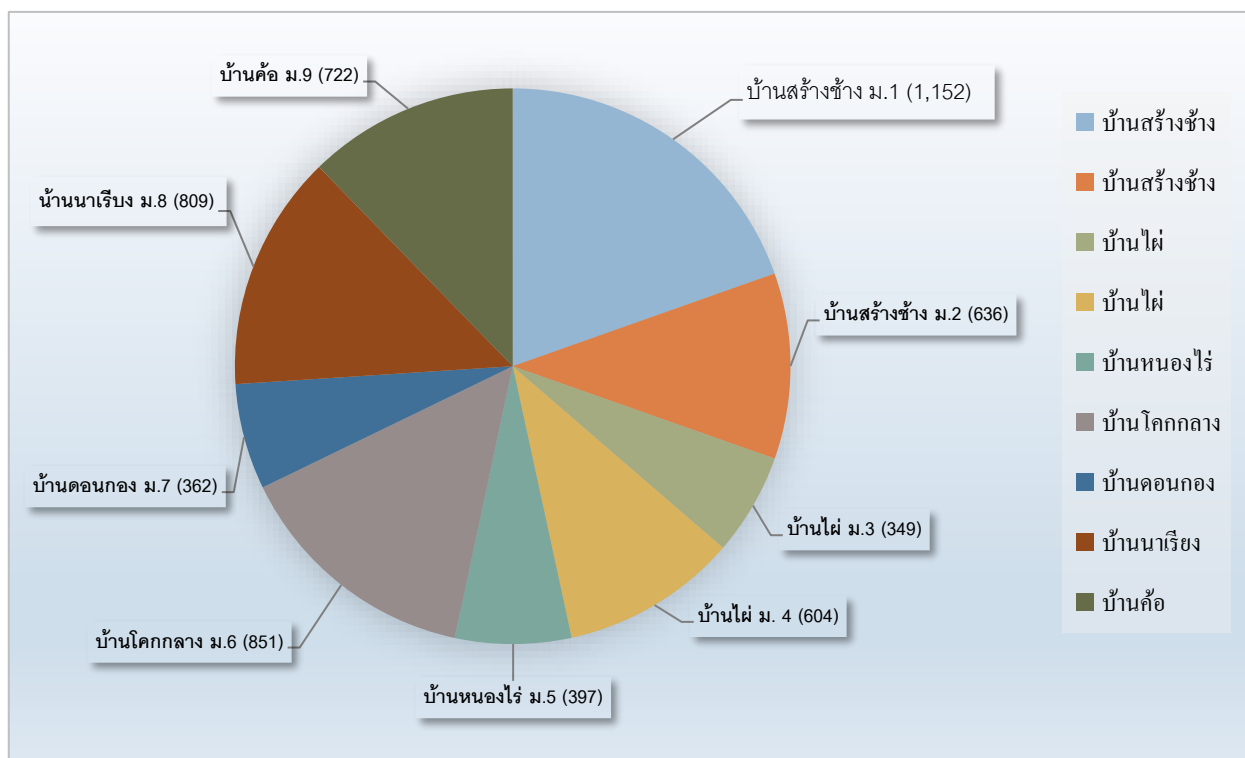
ตารางแสดงจำนวนประชากร ครัวเรือน ระดับหมู่บ้าน

ในเขตองค์การบริหารส่วนตำบลไผ่ เดือน พฤษภาคม 2564

หมู่บ้าน	หมู่ที่	จำนวนประชากร			จำนวนครัวเรือน
		ชาย	หญิง	รวม	
บ้านสร้างช้าง	1	596	583	1,152	369
บ้านสร้างช้าง	2	306	330	636	180
บ้านไผ่	3	175	174	349	128
บ้านไผ่	4	303	301	604	200
บ้านหนองไร่	5	196	201	397	119
บ้านโคกกลาง	6	408	443	851	284
บ้านดอนกอง	7	182	180	362	122
บ้านนาเรียง	8	396	413	809	248
บ้านค้อ	9	345	377	722	186
รวม		2,880	3,002	5,882	1,836

ที่มา : สำนักบริหารการทะเบียนอำเภอทรายมูล จังหวัดยโสธร ข้อมูล ณ เดือน พฤษภาคม 2564

แผนภูมิแสดงสัดส่วนจำนวนประชากร
ในเขตองค์การบริหารส่วนตำบลไผ่ ปี พ.ศ. 2564



1.2 ช่วงอายุและจำนวนประชากร

ประชากรในปี พ.ศ. 2564 ขององค์การบริหารส่วนตำบลไผ่ แยกตามช่วงอายุ พบว่า

ตารางแสดงจำนวนประชากรแยกตามช่วง

ช่วงอายุ	ชาย (คน)	หญิง (คน)	รวม (คน)
แรกเกิด - 10 ปี	304	312	616
11 ปี - 20 ปี	332	328	660
21 ปี - 30 ปี	430	407	837
31 ปี - 40 ปี	449	417	866
41 ปี - 50 ปี	541	500	1,041
51 ปี - 60 ปี	383	448	831
61 ปี - 70 ปี	271	327	598
71 ปี - 80 ปี	140	182	322
81 ปี - 90 ปี	26	73	99
91 ปี - 100 ปี	4	8	12
มากกว่า 100 ปีขึ้นไป	0	0	0
รวม	2,880	3,002	5,882

ที่มา : สำนักบริหารการทะเบียนอำเภอทรายมูล จังหวัดยโสธร ข้อมูล ณ เดือน พฤษภาคม 2564

4. สภาพสังคม

4.1 การศึกษา

- ❖ โรงเรียนประถมศึกษา จำนวน 3 แห่ง
 - โรงเรียนบ้านสร้างช่างไม้หนองไร่มิตรภาพที่ 143
 - โรงเรียนบ้านโคกกลาง
 - โรงเรียนบ้านนาเรียง
- ❖ ศูนย์พัฒนาเด็กเล็ก จำนวน 1 แห่ง
 - ศูนย์พัฒนาเด็กเล็กองค์การบริหารส่วนตำบลไผ่

1.2 สาธารณสุข

- ❖ โรงพยาบาลส่งเสริมสุขภาพตำบล จำนวน 2 แห่ง
 - รพ.สต.ไผ่
 - รพ.สต.โคกกลาง

4.3 อาชญากรรม

สภาพความเป็นอยู่จะเป็นแบบครอบครัวใหญ่ แบบสังคมพึ่งพาอาศัยในลักษณะเครือข่าย ในเขตองค์การบริหารส่วนตำบลไผ่เป็นชุมชนชนบท จึงทำให้ประชาชนรู้จักซึ่งกันและกัน มีสถานีตำรวจชุมชน จำนวน 1 แห่ง

4.4 ยาเสพติด

ยาเสพติดในเขตองค์การบริหารส่วนตำบลไผ่ยังมีผู้เสพ และมีผู้ค้ารายย่อย โดยองค์การบริหารส่วนตำบลไผ่และหน่วยงานที่เกี่ยวข้องได้ทำการสนับสนุนการป้องกันปราบปราม บำบัดผู้เสพอย่างต่อเนื่องทุกปี

4.5 การสังคมสงเคราะห์

ในเขตองค์การบริหารส่วนตำบลไผ่ มีผู้มีรายได้น้อย ผู้พิการ จำนวนไม่มาก องค์การบริหารส่วนตำบลไผ่ได้ส่งเสริมอาชีพต่างๆ ให้ประชาชนมีงานทำ จัดตั้งศูนย์จำหน่ายสินค้าชุมชน สหกรณ์ประจำหมู่บ้าน ผู้พิการได้รับการส่งเสริมการใช้ชีวิต การมอบเบี้ยยังชีพ การจัดหาอุปกรณ์ดำรงชีวิต เช่น รถเข็น ไม้เท้า ตลอดจนการซ่อมแซมที่อยู่อาศัยและสุขอนามัย

5. ระบบบริการพื้นฐาน

5.1 การคมนาคมขนส่ง

องค์การบริหารส่วนตำบลไผ่ มีเส้นทางคมนาคมสะดวก คล่องตัว เนื่องจากมีถนนทางหลวงหมายเลข 2194 ตัดผ่าน ช่วงจังหวัดยโสธร - จังหวัดมุกดาหาร ผ่านอำเภอทรายมูล และมีถนนที่อยู่ในความรับผิดชอบขององค์การบริหารส่วนตำบลไผ่ เป็นทั้งถนนคอนกรีตเสริมเหล็ก ถนนลาดยาง ถนนลูกรัง ครอบคลุมทั้งพื้นที่

5.2 การไฟฟ้า

การบริการด้านกระแสไฟฟ้าในเขตองค์การบริหารส่วนตำบลไผ่ อยู่ในความรับผิดชอบของการไฟฟ้าส่วนภูมิภาคอำเภอทรายมูล สามารถให้บริการได้ครอบคลุมทั่วทั้งเขตตำบล

5.3 การประปา

ประปาในเขตตำบลไผ่ ส่วนใหญ่เป็นประปาขนาดเล็กสูบน้ำใต้ดิน (บาดาล) ซึ่ง อบต.ได้ดำเนินการบริหารกิจการประปาหมู่บ้าน จำนวน 6 แห่ง และมีระบบประปาผิวดินขนาดใหญ่มาก จำนวน 1 แห่ง ได้แก่ บ้านค้อ หมู่ 9 และที่หมู่บ้านเป็นผู้ดำเนินการบริหารกิจการประปาหมู่บ้าน จำนวน 3 แห่ง รายละเอียด ดังนี้

ที่	หมู่บ้าน	หมู่ที่	จำนวนจุดที่ติดตั้งระบบประปา	เจ้าของกรรมสิทธิ์ทรัพย์สิน		ประเภทประปา		จำนวนครัวเรือนที่รับน้ำ
				อปท.	หมู่บ้าน	ผิวดิน	บาดาล	
1	บ้านสร้างช้าง	1	3		✓	✓	✓	367
2	บ้านสร้างช้าง	2	1	✓			✓	180
3	บ้านไผ่	3	2	✓		✓		126
4	บ้านไผ่	4	4	✓			✓	200
5	บ้านหนองไร่	5	1	✓			✓	119
6	บ้านโคกกลาง	6	4	✓			✓	284
7	บ้านดอนกอง	7	3		✓		✓	122
8	บ้านนาเรียง	8	3		✓		✓	246
9	บ้านค้อ	9	2	✓			✓	186

5.4 โทรศัพท์

ภายในเขตตำบลไผ่ มีเสาบการสื่อสารทางโทรศัพท์และอินเทอร์เน็ตจากหน่วยงานรัฐวิสาหกิจ หน่วยงานเอกชน ในการติดต่อสื่อสาร เช่น ทีโอที เอไอเอส ทรู เป็นต้น

5.5 ระบบโลจิสติกส์ (Logistics) หรือการขนส่ง

ในเขตตำบลไผ่ มีผู้ให้บริการเอกชน เช่น KERRY J&T Express Flash Express คอยให้บริการอย่างสะดวก รวดเร็ว

6. ระบบเศรษฐกิจ

6.1 การเกษตร

ตำบลไผ่มีพื้นที่ทั้งหมด 26,310 ไร่ มีพื้นที่ทำการเกษตรทั้งหมด 21,565 ไร่ มีครัวเรือนเกษตรกร 1,181 ครัวเรือน เฉลี่ยการถือครองที่ดิน 11.5 ไร่/ครัวเรือน พื้นที่เป็นที่ราบ สลับที่ดอน เนื้อดินส่วนใหญ่เป็นดินทรายปนร่วน ไม่อุ้มน้ำ พืชเศรษฐกิจที่สำคัญของตำบลไผ่ ได้แก่ ข้าวและมันสำปะหลัง

❖ **ข้าว** มีพื้นที่ปลูกประมาณ 20,773 ไร่ แยกเป็น **ข้าวเจ้า** พื้นที่ปลูกประมาณ 12,464 ไร่ คิดเป็นร้อยละ 60 ของพื้นที่ปลูกทั้งหมด พันธุ์ที่ปลูก ได้แก่ ขาวดอกมะลิ 105 , กข 15 เป็นต้น ผลผลิตเฉลี่ย 380 กิโลกรัมต่อไร่ **ข้าวเหนียว** มีพื้นที่ปลูกประมาณ 8,309 ไร่ คิดเป็นร้อยละ 40 ของพื้นที่ปลูก พันธุ์ที่ปลูกได้แก่ กข.6, กข. 8 ผลผลิตเฉลี่ย 400 กิโลกรัมต่อไร่

❖ **มันสำปะหลัง** มีพื้นที่ปลูกประมาณ 320 ไร่ พันธุ์ที่นิยมปลูก ได้แก่ เกษตรศาสตร์ 50, ห้วยบง 60 เป็นต้น ผลผลิตเฉลี่ย 3,600 กิโลกรัมต่อไร่

❖ **ยางพารา** มีพื้นที่ปลูกประมาณ 474 ไร่

❖ พืชไร่อื่นๆ พืชผัก มีพื้นที่ปลูกประมาณ 165 ไร่

(ข้อมูลจาก : สำนักงานเกษตรอำเภอทรายมูล ปี 2564)

6.2 การประมง

เนื่องจากในเขตพื้นที่ตำบลไผ่ ไม่มีแหล่งน้ำขนาดใหญ่ จึงไม่มีอาชีพทำการประมง

6.3 การปศุสัตว์

ประชาชนในเขตตำบลไผ่ ส่วนใหญ่จะเลี้ยงสัตว์ไว้สำหรับการบริโภคในครัวเรือน เหลือจากการบริโภคจึงจำหน่ายเป็นรายได้ เช่น กระบือ สุกร เป็น ไก่ ยกเว้น โคเนื้อ ที่ผลิตเพื่อจำหน่าย ซึ่งพันธุ์ที่นิยมเลี้ยง ได้แก่ บราห์มัน และฮินดูบราซิล

6.4 การบริการ

การบริการส่วนใหญ่เป็นการซื้อ-ขายสินค้า ตามร้านค้าทั่วไป ร้านตัดผม ร้านเสริมสวย เป็นต้น

6.5 การท่องเที่ยว

ในเขตตำบลไผ่ มีสถานที่สำคัญหลายแห่ง ที่สามารถปรับปรุงเป็นสถานที่ท่องเที่ยวประจำตำบลไผ่ทางด้านประวัติศาสตร์ ศาสนา และวัฒนธรรมได้ ซึ่งเป็นจุดเด่นของตำบล ได้แก่

- 1) บ่อน้ำศักดิ์สิทธิ์ ตั้งอยู่ที่บ้านสร้างช้าง หมู่ที่ 1
- 2) องค์พระเจ้าใหญ่ ตั้งอยู่ที่วัดบ้านไผ่ หมู่ที่ 4
- 3) ไบเสมาหินทราย ตั้งอยู่ที่วัดบ้านค้อ หมู่ที่ 9

6.6 อุตสาหกรรม

ในเขตตำบลไผ่ ไม่มีโรงงานขนาดใหญ่ มีเพียงอุตสาหกรรมขนาดเล็กและอุตสาหกรรมในครัวเรือน เช่น โรงสีข้าว ทำเครื่องจักรสานจากไม้ไผ่

6.7 การพาณิชย์และกลุ่มอาชีพ

ในเขตตำบลไผ่ มีการรวมกลุ่มอาชีพในลักษณะครัวเรือนหรือกลุ่มต่างๆ ได้แก่ กลุ่มเกษตรกรทำนาไผ่ กลุ่มแม่บ้านเกษตรสร้างข้างร่วมใจ กลุ่มวิสาหกิจชุมชนศูนย์ส่งเสริมและผลิตพันธุ์ข้าวชุมชนตำบลไผ่ กลุ่มวิสาหกิจชุมชนเพาะเห็ด

6.8 แรงงาน

แรงงานในพื้นที่ยังเป็นแรงงานที่ค่อนข้างขาดทักษะทางวิชาชีพ ส่วนใหญ่เป็นแรงงานรายวันทั่วไปรับจ้างหลังฤดูทำนา

7. ศาสนา ประเพณี วัฒนธรรม

7.1 การนับถือศาสนา

ประชาชนส่วนใหญ่นับถือศาสนาพุทธ

- | | |
|--|--------------|
| ❖ วัด | จำนวน 6 แห่ง |
| ➤ วัดบ้านสร้างข้าง | |
| ➤ วัดบ้านไผ่ | |
| ➤ วัดบ้านดอนกอง | |
| ➤ วัดศิริมงคลบ้านค้อ | |
| ➤ วัดบ้านนาเรียง | |
| ➤ วัดบ้านโคกกลาง | |
| ❖ สำนักสงฆ์/ที่พักสงฆ์ | จำนวน 4 แห่ง |
| ➤ ที่พักสงฆ์ป่าโคกกลาง บ้านโคกกลาง | |
| ➤ ที่พักสงฆ์ดอนกอง บ้านดอนกอง | |
| ➤ ที่พักสงฆ์ป่าพนาวัน บ้านสร้างข้าง | |
| ➤ สำนักสงฆ์มูทิตาสამัคคี บ้านสร้างข้าง | |

7.2 ประเพณีและงานประจำปี

มีประเพณีวัฒนธรรมท้องถิ่นที่สวยงามเป็นเอกลักษณ์ อาทิ งานประเพณีบุญบั้งไฟ ซึ่งจัดเป็นประจำทุกปีในสัปดาห์ที่สองของเดือนพฤษภาคม โดยมีที่มาจากนิทานพื้นบ้านเรื่องพระยากันคาก เรื่องผาแดงนางไอ่ ซึ่งในนิทานพื้นบ้านดังกล่าวได้กล่าวถึง การที่ชาวบ้านได้จัดงานบุญบั้งไฟขึ้นเพื่อเป็นการบูชา พญาแถน หรือเทพวัสสกาลเทพบุตร ซึ่ง ชาวบ้านมีความเชื่อว่า พระยาแถนมีหน้าที่คอยดูแลให้ฝนตกถูกต้องตามฤดูกาล และมีความชื่นชอบไฟเป็นอย่างมาก หากหมู่บ้านใดไม่จัดทำกรจัดงานบุญบั้งไฟบูชา ฝนก็จะไม่ตกถูกต้องตามฤดูกาล อาจก่อให้เกิดภัยพิบัติกับหมู่บ้านได้ โดยทั้งนี้การจัดงานประเพณีบุญบั้งไฟของ จังหวัดยโสธร ได้รับการสนับสนุนจาก [การท่องเที่ยวแห่งประเทศไทย](#) ในการประชาสัมพันธ์งานประเพณี เป็นที่รู้จักแก่ชาวไทย และต่างประเทศ นับแต่ ปี 2523 นอกจากนี้ชาวตำบลไผ่ของเรายังมีการสืบสานวัฒนธรรมอีสานตามจารีตประเพณี “ฮีดสิบสอง คลองสิบสี่” ทั้งเรื่องของอาหาร การทอผ้า และการละเล่นที่เป็นเอกลักษณ์ของชาวอีสานอีกด้วย

7.3 ภูมิปัญญาท้องถิ่น ภาษาถิ่น

ภาษาท้องถิ่นที่ประชาชนในพื้นที่สื่อสารคือภาษาถิ่นอีสาน หรือภาษาลาวอีสาน

7.4 OTOP สินค้าพื้นเมืองและของที่ระลึก

สินค้าพื้นเมืองในพื้นที่ตำบลไผ่ เป็นผลิตภัณฑ์จักสานไม้ไผ่ เช่น กระจิบข้าว สุ่มไก่

8. ทรัพยากรธรรมชาติ

8.1 น้ำ

พื้นที่ตำบลไผ่ มีลำห้วยตามธรรมชาติเป็นแหล่งน้ำที่สำคัญ ได้แก่ ลำห้วยแสนลึก (ลำโพง) และห้วยผา หากปีใดมีฝนตกปริมาณมาก พื้นที่ใกล้เคียงแหล่งน้ำดังกล่าวจะได้รับผลกระทบทำให้น้ำท่วมพื้นที่ทำการเกษตร เนื่องจากระบายน้ำไม่ทัน

8.2 ป่าไม้

สภาพป่าในตำบลไผ่ในปัจจุบันทรุดโทรมมากและมีพื้นที่เหลือค่อนข้างน้อยเนื่องจากถูกบุกรุกทำไร่และที่อยู่อาศัย คงเหลือสภาพป่าเฉพาะป่าอนุรักษ์ ป่าชุมชน ป่าดอนปู่ตา ป่าช้า เช่น โคน้ำขี้หมาจอก ป่าช้าบ้านสร้างช้าง ดอนคำสร้างช้าง ป่าช้าบ้านโคกกลาง ดอนปู่ตา ป่าชุมชนบ้านโคกสำราญ เป็นต้น

8.3 ภูเขา

ไม่มี

8.4 ทรัพยากรธรรมชาติที่สำคัญขององค์กรปกครองส่วนท้องถิ่น

สภาพป่าในตำบลไผ่ในปัจจุบันทรุดโทรมมากและมีพื้นที่เหลือค่อนข้างน้อยเนื่องจากถูกบุกรุกทำไร่และที่อยู่อาศัย คงเหลือพื้นที่ป่าที่เป็นป่าอนุรักษ์ ป่าชุมชน เช่น ป่าชุมชนโคกสำราญ ป่าอนุรักษ์ หมู่ที่ 6, 7 ที่เป็นทรัพยากรธรรมชาติที่สำคัญ

9. อื่นๆ

ไม่มี

ส่วนที่ ๒

ยุทธศาสตร์การพัฒนากองกรปกครองส่วนท้องถิ่น

๑. ความสัมพันธ์ระหว่างแผนพัฒนาระดับมหภาค

๑.๑ แผนยุทธศาสตร์ชาติ ๒๐ ปี

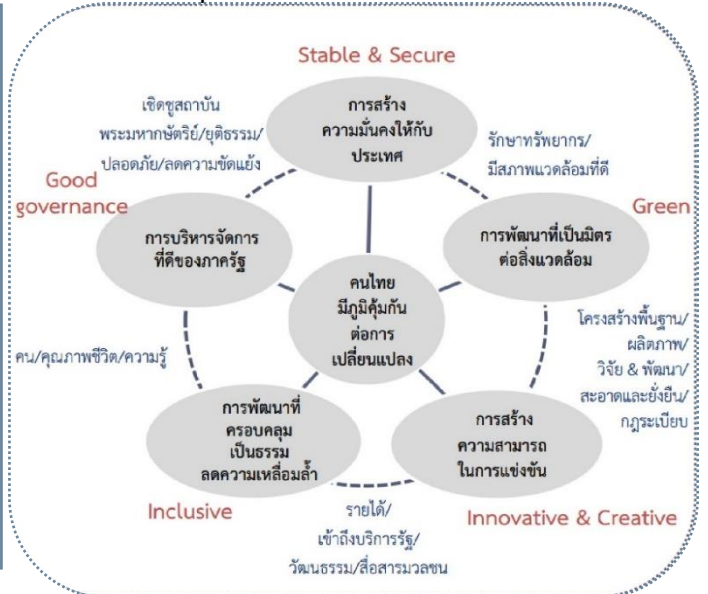
ยุทธศาสตร์ชาติ ๒๐ ปี (พ.ศ. ๒๕๖๑ - ๒๕๘๐) เป็นกรอบการพัฒนาระยะยาว โดยมุ่งเน้นเพื่อขับเคลื่อนการพัฒนาประเทศไปสู่ความมั่นคง มั่งคั่ง และยั่งยืน เพื่อให้บรรลุวิสัยทัศน์ “ประเทศไทยมีความมั่นคง มั่งคั่ง ยั่งยืน เป็นประเทศพัฒนาแล้ว ด้วยการพัฒนาตามหลักปรัชญาของเศรษฐกิจพอเพียง” นำไปสู่การพัฒนาให้คนไทยมีความสุขและตอบสนองต่อการบรรลุซึ่งผลประโยชน์แห่งชาติในการที่จะพัฒนาคุณภาพชีวิต สร้างรายได้ระดับสูงเป็นประเทศพัฒนาแล้วและสร้างความสุขของคนไทย สังคมมีความมั่นคงเสมอภาคและเป็นธรรม ประเทศไทยสามารถแข่งขันได้ในระบบเศรษฐกิจ

ยุทธศาสตร์ชาติ : กรอบการพัฒนาระยะยาว



ยุทธศาสตร์ชาติ ๒๐ ปี (พ.ศ. ๒๕๖๑ - ๒๕๘๐) ประกอบด้วย ๖ ยุทธศาสตร์

- ยุทธศาสตร์ด้านความมั่นคง
- ยุทธศาสตร์ด้านการสร้างความสามารถในการแข่งขัน
- ยุทธศาสตร์การพัฒนาและเสริมสร้างศักยภาพคน
- ยุทธศาสตร์ด้านการสร้างโอกาสความเสมอภาคและเท่าเทียมกันทางสังคม
- ยุทธศาสตร์ด้านการสร้างการเติบโตบนคุณภาพชีวิตที่เป็นมิตรต่อสิ่งแวดล้อม
- ยุทธศาสตร์ด้านการปรับสมดุลและพัฒนาระบบการบริหารจัดการภาครัฐ



๑.๒ แผนพัฒนาเศรษฐกิจและสังคมแห่งชาติ ฉบับที่ ๑๒

จากสถานะของประเทศและบริบทการเปลี่ยนแปลงต่างๆ ที่ประเทศกำลังประสบอยู่ทำให้วิสัยทัศน์แผนพัฒนาฯ ฉบับที่ ๑๒ ยังคงมีความต่อเนื่องจากวิสัยทัศน์แผนพัฒนาฯ ฉบับที่ ๑๑ และกรอบหลักการของการวางแผนที่น้อมนำและประยุกต์ใช้หลักปรัชญาเศรษฐกิจพอเพียงยึดคนเป็นศูนย์กลางของการพัฒนาอย่างมีส่วนร่วมการพัฒนาที่ยืดหลักสมดุลและยั่งยืน โดยวิสัยทัศน์ของการพัฒนาในแผนพัฒนาฉบับที่ ๑๒ ได้ให้ความสำคัญกับการกำหนดทิศทางการพัฒนาที่มุ่งสู่การเปลี่ยนแปลงผ่านประเทศไทยจากประเทศที่มีรายได้ปานกลางไปสู่ประเทศที่มีรายได้สูงมีความมั่นคงและยั่งยืนสังคมอยู่ร่วมกันอย่างมีความสุขและนำไปสู่การบรรลุวิสัยทัศน์ระยะยาว "มั่นคง มั่งคั่ง ยั่งยืน" ของประเทศ

กรอบวิสัยทัศน์และเป้าหมายแผนพัฒนาฯ ฉบับที่ 12

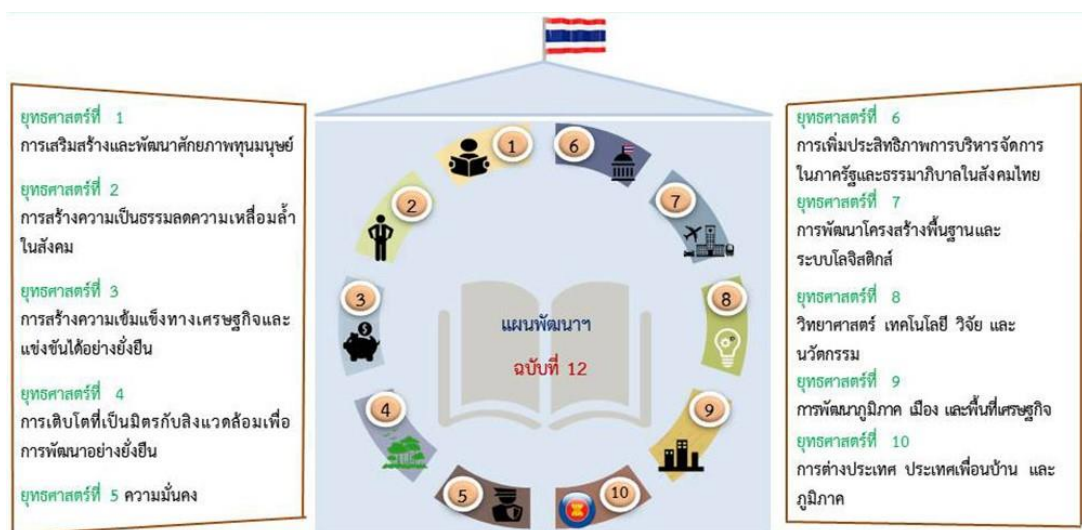


เป้าหมายการพัฒนาประเทศ

๑. การหลุดพ้นจากกับดักประเทศรายได้ปานกลางสู่รายได้สูง
 - ๑.๑) เศรษฐกิจขยายตัวเฉลี่ยไม่ต่ำกว่าร้อยละ ๕.๐
 - ๑.๒) ผลิตภัณฑ์มวลรวมในประเทศต่อหัว (GDP per Capita) และรายได้ประชาชาติต่อหัว (GNP Per Capita) ณ สิ้นแผนพัฒนาฯ ฉบับที่ ๑๒ ในปี ๒๕๖๔ เพิ่มขึ้นเป็น ๓๑๗,๐๑๕ บาท (๙,๓๒๕ ดอลลาร์สหรัฐ) และ ๓๐๑,๑๙๙ บาท (๘,๘๕๙ ดอลลาร์สหรัฐ) ต่อคนต่อปี
 - ๑.๓) ผลผลิตภาพการผลิตเพิ่มขึ้นไม่ต่ำกว่าเฉลี่ยร้อยละ ๒.๕ ต่อปี
 - ๑.๔) การลงทุนรวมขยายตัวไม่ต่ำกว่าเฉลี่ยร้อยละ ๘.๐ (การลงทุนขยายตัวของการลงทุนภาครัฐไม่ต่ำกว่าร้อยละ ๑๐.๐ และการลงทุนของภาคเอกชนขยายตัวไม่ต่ำกว่าร้อยละเฉลี่ย ๗.๕ ในขณะที่ปริมาณการส่งออกขยายตัวเฉลี่ยไม่ต่ำกว่าร้อยละ ๔.๐ ต่อปี)
๒. การพัฒนาศักยภาพคนให้สนับสนุนการเจริญเติบโตของประเทศและการสร้างสังคมสูงวัยอย่างมีคุณภาพ
 - ๒.๑) ประชาชนทุกช่วงวัยมีความมั่นคงทางด้านเศรษฐกิจและสังคม (Socio Economic Security) และมีคุณภาพชีวิตที่ดีขึ้น
 - ๒.๒) การศึกษาและการเรียนรู้ได้รับการพัฒนาคุณภาพ
 - ๒.๓) สถาบันทางสังคมมีความเข้มแข็งเป็นรากฐานที่เอื้อต่อการพัฒนาดคน
๓. การลดความเหลื่อมล้ำในสังคม
 - ๓.๑) การกระจายรายได้มีความเท่าเทียมกันมากขึ้น
 - ๓.๒) บริการทางสังคมมีคุณภาพและมีการกระจายอย่างทั่วถึง

๔. การสร้างการเจริญเติบโตทางเศรษฐกิจและสังคมที่เป็นมิตรกับสิ่งแวดล้อม
- ๔.๑) รักษาความมั่นคงของฐานทรัพยากรสร้างสมดุลระหว่างการอนุรักษ์และการใช้ประโยชน์อย่างยั่งยืนและเป็นธรรม
- ๔.๒) ขับเคลื่อนประเทศสู่เศรษฐกิจและสังคมที่เป็นมิตรต่อสิ่งแวดล้อม
- ๔.๓) เพิ่มขีดความสามารถในการรับมือภัยพิบัติรายการเปลี่ยนแปลงสภาพภูมิอากาศ
- ๔.๔) เพิ่มประสิทธิภาพและเสริมสร้างธรรมาภิบาลในการบริหารจัดการทรัพยากรธรรมชาติและสิ่งแวดล้อม
- ๔.๕) มีการบริหารจัดการน้ำให้สมดุลระหว่างการอุปสงค์และอุปทานของน้ำ
๕. การบริหารราชการแผ่นดินที่มีประสิทธิภาพ
- ๕.๑) การบริหารงานภาครัฐที่โปร่งใสเป็นธรรมมีประสิทธิภาพและมีส่วนร่วม
- ๕.๒) ขจัดการทุจริตคอร์รัปชัน
- ๕.๓) มีการกระจายอำนาจที่เหมาะสม

ยุทธศาสตร์การพัฒนาของแผนพัฒนาเศรษฐกิจและสังคมแห่งชาติฉบับที่ ๑๒



ที่มา : เอกสารการบรรยายของนายสมเกียรติ อุนราชูร์ รองประธานหอการค้าไทย เรื่อง “แนวคิดในการจัดทำแผนยุทธศาสตร์เศรษฐกิจภาค” เมื่อวันที่ 13 มิถุนายน 2559 ณ โรงแรมพูลแมน ขอนแก่น ราชา ออคิด อำเภอเมืองขอนแก่น จังหวัดขอนแก่น

แนวทางการพัฒนา

1. การยกระดับศักยภาพการแข่งขันและการหลุดพ้นกับดักรายได้ปานกลางสู่รายได้สูง
2. การพัฒนาศักยภาพคนตามช่วงวัยและการปฏิรูประบบเพื่อสร้างสังคมสูงวัยอย่างมีคุณภาพ
3. การลดความเหลื่อมล้ำทางสังคม
4. การรองรับการเชื่อมโยงภูมิภาคและความเป็นเมือง
5. การสร้างการเจริญเติบโตทางเศรษฐกิจและสังคมอย่างเป็นมิตรกับสิ่งแวดล้อม
6. การบริหารราชการแผ่นดินที่มีประสิทธิภาพ

6-6-4 ยุทธศาสตร์ชาติ 20 ปี สู่ยุทธศาสตร์ของแผนพัฒนาฯ ฉบับที่ 12



ที่มา : http://www.nesdb.go.th/article_attach/article_file_๒๐๑๖๐๙๒๒๑๖๒๘๔๐.pdf

๑.๓ แผนพัฒนาภาค/กลุ่มจังหวัด/แผนพัฒนาจังหวัด

๑) แผนพัฒนาภาคตะวันออกเฉียงเหนือ พ.ศ. ๒๕๖๑ – ๒๕๖๕ ฉบับทบทวน

ภาคตะวันออกเฉียงเหนือมีปัญหาพื้นฐานด้านการขาดแคลนน้ำ ดินคุณภาพต่ำ ประสบ อุทกภัยและภัยแล้งซ้ำซาก คนมีปัญหาทั้งในด้านความยากจน และปัญหาภาวะทุพโภชนาการ แต่มีความพร้อมด้านสถาบันการศึกษาและสถาบันการวิจัย ดังนั้น การพัฒนาเศรษฐกิจและสังคมภาคตะวันออกเฉียงเหนือไปสู่ความ “มั่งคั่ง ยั่งยืน” จำเป็นจะต้องแก้ไขปัญหาพื้นฐานควบคู่ไปกับการพัฒนาการวิจัยเพื่อใช้ความรู้เทคโนโลยี นวัตกรรม และความคิดสร้างสรรค์ในการเสริมสร้างความเข้มแข็งของเศรษฐกิจภายในภาคให้มีการเจริญเติบโตอย่างเต็มศักยภาพ พร้อมทั้งการแสวงหาโอกาสการนำความรู้ เทคโนโลยี และนวัตกรรมจากภายนอกมาช่วยขับเคลื่อน โดยการใช้ประโยชน์จากโครงการพัฒนาโครงสร้างพื้นฐานด้านการคมนาคมขนส่งขนาดใหญ่ที่เชื่อมโยงภาคตะวันออกเฉียงเหนือกับโครงข่ายระบบการคมนาคมขนส่งและพื้นที่เศรษฐกิจหลักของประเทศ รวมทั้งใช้ประโยชน์จากการเชื่อมโยงและข้อตกลงกับประเทศเพื่อนบ้านในกลุ่มอนุภูมิภาคแม่น้ำโขงที่กำลังมีการเจริญเติบโตอย่างรวดเร็วมาเสริมสร้างกิจกรรมการพัฒนาใหม่ๆ ให้แก่ภาคเพื่อให้มีอัตราการเติบโตที่สูงเพียงพอต่อการลดความเหลื่อมล้ำกับพื้นที่ส่วนอื่นๆ ของประเทศได้ในระยะยาว

เป้าหมายเชิงยุทธศาสตร์ : **พัฒนาอีสานสู่มิติใหม่ให้เป็น “ศูนย์กลางเศรษฐกิจของอนุภาคลุ่มน้ำโขง”**

เป้าหมาย

- ๑) อัตราการเจริญเติบโตทางเศรษฐกิจของภาคขยายตัวเพิ่มขึ้น
- ๒) สัมประสิทธิ์ความไม่เสมอภาค (Gini Coefficient) ในการกระจายรายได้ลดลง

ยุทธศาสตร์การพัฒนาภาคตะวันออกเฉียงเหนือ

ยุทธศาสตร์ที่ ๑ การบริหารจัดการน้ำให้เพียงพอต่อการพัฒนาเศรษฐกิจและคุณภาพชีวิตอย่างยั่งยืน

ยุทธศาสตร์ที่ ๒ แก้ไขปัญหาความยากจนและพัฒนาคุณภาพชีวิตผู้มีรายได้น้อยเพื่อลดความเหลื่อมล้ำทางสังคม

ยุทธศาสตร์ที่ ๓ สร้างความเข้มแข็งของฐานเศรษฐกิจภายในควบคู่กับการแก้ไขปัญหาทรัพยากรธรรมชาติและสิ่งแวดล้อม

ยุทธศาสตร์ที่ ๔ พัฒนาการท่องเที่ยวเชิงบูรณาการ

ยุทธศาสตร์ที่ ๕ ใช้โอกาสจากการพัฒนาโครงข่ายคมนาคมขนส่งที่เชื่อมโยงพื้นที่เศรษฐกิจหลักภาคกลางและพื้นที่ระเบียงเศรษฐกิจภาคตะวันออก (EEC) เพื่อพัฒนาเมือง และพื้นที่เศรษฐกิจใหม่ๆ ของภาค

ยุทธศาสตร์ที่ ๖ พัฒนาความร่วมมือและใช้ประโยชน์จากข้อตกลงกับประเทศเพื่อนบ้านในการสร้างความเข้มแข็งทางเศรษฐกิจตามแนวชายแดนและแนวระเบียงเศรษฐกิจ

๒) แผนพัฒนากลุ่มจังหวัดภาคตะวันออกเฉียงเหนือตอนล่าง ๒ พ.ศ. ๒๕๖๑ – ๒๕๖๕

แผนพัฒนากลุ่มจังหวัดภาคตะวันออกเฉียงเหนือตอนล่าง ๒ พ.ศ. ๒๕๖๑ – ๒๕๖๕ ได้กำหนดวิสัยทัศน์ไว้ว่า **“อุตสาหกรรมเกษตรแปรรูปและเกษตรอินทรีย์เพิ่มมูลค่า การท่องเที่ยวเชิงคุณภาพ การค้าชายแดนได้มาตรฐานสากล”** โดยประกอบด้วย ๓ ประเด็นยุทธศาสตร์ตามลำดับความสำคัญ ดังนี้

ประเด็นยุทธศาสตร์ที่ ๑ การเพิ่มมูลค่าข้าวหอมมะลิพืชเศรษฐกิจ ปศุสัตว์ และประมง ด้วยอุตสาหกรรมเกษตรแปรรูปและมาตรฐานสินค้าเกษตรอินทรีย์

ประเด็นยุทธศาสตร์ที่ ๒ การขยายฐานตลาดการท่องเที่ยวเชิงคุณภาพ

ประเด็นยุทธศาสตร์ที่ ๓ สนับสนุนและส่งเสริมศักยภาพผู้ประกอบการ เพื่อเชื่อมโยงธุรกิจการค้าการลงทุนสู่สากล

๓) แผนพัฒนาจังหวัดยโสธร พ.ศ. ๒๕๖๑ – ๒๕๖๕ ฉบับทบทวน

แผนพัฒนาจังหวัดยโสธร พ.ศ. ๒๕๖๑ – ๒๕๖๕ ฉบับทบทวน ได้กำหนดวิสัยทัศน์ไว้ว่า **“ยโสธรเมืองเกษตรอินทรีย์ เมืองแห่งวิถีอีสาน”**

๑) เป้าหมายการพัฒนา : ยโสธรเมืองเกษตรอินทรีย์ เมืองแห่งวิถีอีสาน”

๒) จุดเน้นทางยุทธศาสตร์ (Positioning) จังหวัด

๒.๑) เมืองเกษตรอินทรีย์

๒.๒) เมืองท่องเที่ยว

๒.๓) เมืองวิถีอีสาน

๓) ตัวชี้วัดความสำเร็จตามเป้าหมายการพัฒนาจังหวัด

๓.๑) ผลิตภัณฑ์มวลรวมของจังหวัด (GPP) เพิ่มขึ้น

๓.๒) ประชาชนมีคุณภาพชีวิตที่ดีเพิ่มขึ้น

๔) ประเด็นและแนวทางการพัฒนาจังหวัด

ประเด็นการพัฒนาที่ ๑ : ส่งเสริมเกษตรอินทรีย์ครบวงจรและได้มาตรฐาน

วัตถุประสงค์ : เพื่อเพิ่มผลผลิตและผลิตภัณฑ์สินค้าเกษตรอินทรีย์ได้มาตรฐานและเพิ่มมูลค่า

แนวทางการพัฒนา :

๑) สร้างกระแสการรับรู้และการมีส่วนร่วมในการขับเคลื่อนเกษตรอินทรีย์และเศรษฐกิจพอเพียง

๒) ขยายพื้นที่เกษตรอินทรีย์และการใช้ประโยชน์ในพื้นที่เต็มศักยภาพ

๓) เพิ่มความสามารถในการรับซื้อและส่งเสริมการแปรรูป เพิ่มมูลค่าการผลิตสินค้า

๔) เพิ่มตลาดและช่องทางการจำหน่ายทั้งในและต่างประเทศ

ประเด็นการพัฒนาที่ ๒ : ส่งเสริมภูมิปัญญาท้องถิ่น วัฒนธรรมประเพณี และการค้า การท่องเที่ยว

วัตถุประสงค์ : เพื่อส่งเสริมให้ประชาชนมีอาชีพและมีรายได้เพิ่มขึ้น

แนวทางการพัฒนา :

- ๑) ส่งเสริมและพัฒนาแหล่งท่องเที่ยวเชิงวัฒนธรรมและประเพณีวิถีอีสาน
- ๒) ส่งเสริมและพัฒนาภูมิปัญญาท้องถิ่น ส่งเสริมธุรกิจสร้างสรรค์
- ๓) ยกระดับและพัฒนาศักยภาพโครงสร้างพื้นฐานการท่องเที่ยวและบริการ

ประเด็นการพัฒนาที่ ๓ : ยกระดับคุณภาพชีวิต เสริมสร้างความเข้มแข็งและความ มั่นคงของครอบครัว ชุมชน และสังคม

วัตถุประสงค์ : เพื่อให้ประชาชนมีคุณภาพชีวิต มีความมั่นคงและสังคมมีความ สงบเรียบร้อย

แนวทางการพัฒนา :

- ๑) ยกระดับคุณภาพชีวิตลดความเหลื่อมล้ำทางสังคมและเสริมสร้างชุมชนสู่ความ เข้มแข็ง
- ๒) เพิ่มศักยภาพในการรักษาความมั่นคงภายในและความปลอดภัยในชีวิตและ ทรัพย์สิน
- ๓) ยกระดับมาตรฐานการศึกษาสู่ความเป็นเลิศ
- ๔) ยกระดับคุณภาพชีวิตเพื่อเพิ่มโอกาสและทางเลือกในการประกอบอาชีพ
- ๕) พัฒนาและเสริมสร้างศักยภาพเด็กประณวัย

ประเด็นการพัฒนาที่ ๔ : อนุรักษ์ ป่าฟู พัฒนา ทรัพยากรธรรมชาติและสิ่งแวดล้อม

วัตถุประสงค์ : เพื่อให้ทรัพยากรธรรมชาติและสิ่งแวดล้อมได้รับการอนุรักษ์ฟื้นฟู เพิ่มขึ้น

แนวทางการพัฒนา :

- ๑) เพิ่มประสิทธิภาพการบริหารจัดการน้ำอย่างบูรณาการ
- ๒) เพิ่มประสิทธิภาพการบริหารจัดการทรัพยากรธรรมชาติและสิ่งแวดล้อม
- ๓) เพิ่มประสิทธิภาพการบริหารจัดการพลังงาน
- ๔) สร้างขีดความสามารถด้านบริหารจัดการ การเปลี่ยนแปลงสภาพภูมิอากาศ

๑.๔ ยุทธศาสตร์การพัฒนาขององค์กรปกครองส่วนท้องถิ่นในเขตจังหวัด

ยุทธศาสตร์การพัฒนาขององค์กรปกครองส่วนท้องถิ่นในเขตจังหวัดยโสธร (พ.ศ.๒๕๖๖- ๒๕๗๐) ได้กำหนดวิสัยทัศน์ไว้ว่า “ยโสธรเมืองเกษตรอินทรีย์ ประชาชนมีความสุขและการท่องเที่ยวที่เป็น มิตรกับสิ่งแวดล้อมอย่างยั่งยืน”

ยุทธศาสตร์ที่ ๑ : ยุทธศาสตร์ด้านเกษตรอินทรีย์

แนวทางการพัฒนา

- ๑.๑ การพัฒนาการส่งเสริมอาชีพ
- ๑.๒ การพัฒนาการส่งเสริมการค้า/การลงทุน
- ๑.๓ การพัฒนาการส่งเสริมเศรษฐกิจตามแนวปรัชญาเศรษฐกิจพอเพียง
- ๑.๔ การพัฒนาผลิตภัณฑ์ชุมชน (OTOP)

ยุทธศาสตร์ที่ ๒ : ยุทธศาสตร์ด้านโครงสร้างพื้นฐาน

แนวทางการพัฒนา

- ๒.๑ การพัฒนาการคมนาคมขนส่งและการผังเมือง
- ๒.๒ การพัฒนาระบบสาธารณสุขโรคและสารพิษ
- ๒.๓ การพัฒนาการใช้เทคโนโลยีที่ทันสมัย
- ๒.๔ การพัฒนาแหล่งน้ำเพื่อการเกษตร

ยุทธศาสตร์ที่ ๓ : ยุทธศาสตร์ด้านส่งเสริมการท่องเที่ยวและภูมิปัญญาท้องถิ่นวัฒนธรรม ประเพณี

แนวทางการพัฒนา

- ๓.๑ การพัฒนาการป้องกัน คุ้มครอง ดูแลรักษาโบราณสถาน โบราณวัตถุ
- ๓.๒ การพัฒนาการอนุรักษ์และส่งเสริมศิลปวัฒนธรรมจารีตประเพณีและภูมิปัญญาท้องถิ่น
- ๓.๓ การพัฒนาการท่องเที่ยว
- ๓.๔ การพัฒนาการเพิ่มศักยภาพการท่องเที่ยวที่ยั่งยืน

ยุทธศาสตร์ที่ ๔ : ยุทธศาสตร์ด้านยกระดับคุณภาพชีวิตของประชาชนในท้องถิ่น

แนวทางการพัฒนา

- ๔.๑ การพัฒนาการจัดการศึกษา กีฬาและนันทนาการ
- ๔.๒ การพัฒนาการสาธารณสุข
- ๔.๓ การพัฒนาการป้องกันและบรรเทาสาธารณภัย
- ๔.๔ การพัฒนาการรักษาความสงบเรียบร้อยและความปลอดภัยในชีวิตและทรัพย์สิน
- ๔.๕ การพัฒนาการป้องกันและแก้ไขปัญหาเสพติด
- ๔.๖ การพัฒนาการสวัสดิการและสังคมสงเคราะห์เด็ก สตรี ผู้สูงอายุและผู้ด้อยโอกาส

ยุทธศาสตร์ที่ ๕ : ยุทธศาสตร์ด้านอนุรักษ์ ฟื้นฟู พัฒนาทรัพยากรธรรมชาติและสิ่งแวดล้อม อย่างยั่งยืน

แนวทางการพัฒนา

- ๕.๑ การพัฒนาการอนุรักษ์ทรัพยากรธรรมชาติ การคุ้มครองดูแลบำรุงรักษาป่า
- ๕.๒ การพัฒนาการจัดการสิ่งแวดล้อมและมลพิษต่างๆ
- ๕.๓ การพัฒนาการป้องกันและบรรเทาสาธารณภัย
- ๕.๔ การพัฒนาการจัดการที่สาธารณสุขประโยชน์

๒. ยุทธศาสตร์ขององค์การบริหารส่วนตำบลไผ่

๒.๑.วิสัยทัศน์

“จัดบริการสาธารณะตามมาตรฐานได้อย่างทั่วถึง เพื่อให้ประชาชนมีคุณภาพชีวิตที่ดี”

๒.๒ ยุทธศาสตร์ (Strategic Issues)

- ยุทธศาสตร์ที่ ๑ : การพัฒนาแหล่งน้ำและโครงสร้างพื้นฐาน
- ยุทธศาสตร์ที่ ๒ : การพัฒนาคุณภาพชีวิตของประชาชนและสังคมที่เข้มแข็ง
- ยุทธศาสตร์ที่ ๓ : การพัฒนาการศึกษา ศาสนา ศิลปวัฒนธรรมและภูมิปัญญาท้องถิ่น
- ยุทธศาสตร์ที่ ๔ : การจัดการทรัพยากรธรรมชาติและสิ่งแวดล้อม
- ยุทธศาสตร์ที่ ๕ : การบริหารจัดการองค์กรปกครองส่วนท้องถิ่นให้มีประสิทธิภาพและธรรมาภิบาล

๒.๓ เป้าประสงค์

๑. การคมนาคมสะดวก รวดเร็ว และระบบสาธารณูปโภค สาธารณูปการมีความเพียงพออย่างทั่วถึง
๒. ประชาชนมีรายได้เพียงพอต่อการดำรงชีพ สามารถพึ่งพาตนเองได้ตามหลักปรัชญาเศรษฐกิจพอเพียง
๓. ประชาชนมีสุขภาพอนามัยและคุณภาพชีวิตที่ดี สังคมมีความเข้มแข็ง
๔. เด็กเล็ก นักเรียน และประชาชนมีโอกาสดำเนินการศึกษ้อย่างทั่วถึง สืบสานศาสนา ศิลปวัฒนธรรม ประเพณี ภูมิปัญญาท้องถิ่นให้คงอยู่สืบไป
๕. มีการบริหารจัดการทรัพยากรธรรมชาติและสิ่งแวดล้อมอย่างยั่งยืน
๖. องค์กรบริหารส่วนตำบลมีระบบการจัดการองค์กรที่ดีมีประสิทธิภาพโดยยึดหลักธรรมาภิบาล

๒.๔ ตัวชี้วัด

๑. การคมนาคมสะดวก รวดเร็ว และระบบสาธารณูปโภค สาธารณูปการมีความเพียงพออย่างทั่วถึง
 - ๑.๑ ปริมาณถนน ท่อระบายน้ำ มีการก่อสร้างเพิ่มขึ้น
 - ๑.๒ ปรับปรุงถนน ท่อระบายน้ำในเขตตำบลไฟให้มีสภาพดีพร้อมใช้งาน
 - ๑.๓ ประชาชนมีน้ำประปาใช้อย่างทั่วถึง และมีการพัฒนา ปรับปรุงแหล่งน้ำ ระบบชลประทานอย่างต่อเนื่อง
 - ๑.๔ ติดตั้งไฟฟ้าส่องสว่างให้ครอบคลุมพื้นที่ในเขตตำบลไฟ
๒. ประชาชนมีรายได้เพียงพอต่อการดำรงชีพ สามารถพึ่งพาตนเองได้ตามหลักปรัชญาเศรษฐกิจพอเพียง
 - ๒.๑ ประชาชนมีรายได้มากกว่าปีที่ผ่านมา
 - ๒.๒ องค์กรบริหารส่วนตำบลจัดฝึกอบรมอาชีพให้ประชาชนไม่น้อยกว่า ๑ โครงการ
 - ๒.๓ คราวเรือนที่ทำการเกษตรอินทรีย์เพิ่มขึ้น
๓. ประชาชนมีสุขภาพอนามัยและคุณภาพชีวิตที่ดี สังคมมีความเข้มแข็ง
 - ๓.๑ ร้อยละของครัวเรือนยากจนมีรายได้ผ่านเกณฑ์ จปฐ. ๓๘,๐๐๐ บาท/คน/ปี (ร้อยละ ๘๐ ต่อปี)
 - ๓.๒ ร้อยละการยกระดับคุณภาพชีวิตผู้สูงอายุ (ร้อยละ ๑๐ ต่อปี)
 - ๓.๓ ร้อยละของการยกระดับคุณภาพชีวิตด้านที่อยู่อาศัยที่เหมาะสมปลอดภัย (ร้อยละ ๑๐ ต่อปี)
 - ๓.๔ สถิติการรักษาพยาบาลในพื้นที่

๔. เด็กเล็ก นักเรียน และประชาชนมีโอกาสได้รับการศึกษาอย่างทั่วถึง สืบสานศาสนา ศิลปวัฒนธรรม ประเพณี ภูมิปัญญาท้องถิ่นให้คงอยู่สืบไป

- ๔.๑ ร้อยละของเด็กในที่อยู่โนวเรียนได้รับการศึกษา (ร้อยละ ๘๕ ต่อปี)
 ๔.๒ ร้อยละเด็กอายุ ๐-๕ ปี ทั้งหมดตามช่วงอายุที่กำหนดมีพัฒนาการสมวัย (ร้อยละ ๘๕ ต่อปี)
- ๔.๒ ได้รับรางวัลหรือผ่านเกณฑ์มาตรฐานการประเมิน
 ๔.๓ มีการตั้งงบประมาณหรือได้รับการจัดสรรงบประมาณในการก่อสร้างเพิ่มขึ้น
 ๔.๔ จำนวนกิจกรรม/โครงการ ทางศาสนา ศิลปวัฒนธรรม ประเพณีและภูมิปัญญาท้องถิ่นได้รับการอนุรักษ์เพิ่มขึ้น

๕. มีการบริหารจัดการทรัพยากรธรรมชาติและสิ่งแวดล้อมอย่างยั่งยืน

- ๕.๑ ไม่ได้รับการร้องเรียน
 ๕.๒ จัดโครงการและสามารถลดปริมาณขยะได้
 ๕.๓ พื้นที่สาธารณะได้รับการปลูกต้นไม้เพิ่มขึ้น
- ๖. องค์การบริหารส่วนตำบลมีระบบการจัดการองค์การที่ดีมีประสิทธิภาพโดยยึดหลักธรรมาภิบาล**

- ๖.๑ ประชาชนมีความพึงพอใจต่อการบริหารจัดการในระดับดี
 ๖.๒ บุคลากรต้องผ่านการอบรมตามเกณฑ์มาตรฐานหลักสูตร
 ๖.๓ มีเครื่องมือในการปฏิบัติงานเพียงพอ
 ๖.๔ คะแนนประเมินอยู่ในเกณฑ์ดี ผ่าน ๗๐%

๒.๕ ค่าเป้าหมาย

๑. การคมนาคมสะดวก รวดเร็ว และระบบสาธารณูปโภค สาธารณูปการมีความเพียงพออย่างทั่วถึง

- ๑.๑ ก่อสร้างถนน ท่อระบายน้ำ
 ๑.๒ ปรับปรุงถนน ท่อระบายน้ำ
 ๑.๓ ไฟฟ้าส่องสว่าง
 ๑.๔ ประชาชนมีน้ำประปาใช้
 ๑.๕ ปรับปรุงแหล่งน้ำ

๒. ประชาชนมีรายได้เพียงพอต่อการดำรงชีพ สามารถพึ่งพาตนเองได้ตามหลักปรัชญาเศรษฐกิจพอเพียง

- ๒.๑ ประชาชนมีรายได้เพิ่มขึ้น
 ๒.๒ คริวเรือนได้รับการเข้าฝึกอบรมพัฒนาอาชีพจากหน่วยงานต่างๆ เพิ่มมากขึ้น
 ๒.๓ คริวเรือนที่ทำเกษตรอินทรีย์/ปลอดภัยตามหลักปรัชญาเศรษฐกิจพอเพียง
- ๓. ประชาชนมีสุขภาพอนามัยและคุณภาพชีวิตที่ดี สังคมมีความเข้มแข็ง**
- ๓.๑ คริวเรือนยากจนมีรายได้ผ่านเกณฑ์ จปฐ. ๓๘,๐๐๐ บาท/คน/ปี เพิ่มขึ้น
 ๓.๒ ผู้ด้อยโอกาส ผู้สูงอายุ ผู้พิการ ผู้ป่วยเอดส์ ในพื้นที่ตามฐานข้อมูลทะเบียนราษฎรได้รับการสงเคราะห์ช่วยเหลืออย่างทั่วถึง
- ๓.๓ ประชาชนได้รับการพัฒนาคุณภาพชีวิตด้านที่อยู่อาศัยที่เหมาะสมปลอดภัยเพิ่มขึ้น
- ๓.๔ ประชาชนในพื้นที่เข้ารับการรักษาพยาบาลด้านสุขภาพอนามัยลดลง

๔. เด็กเล็ก นักเรียน และประชาชนมีโอกาสได้รับการศึกษาอย่างทั่วถึง สืบสานศาสนา ศิลปวัฒนธรรม ประเพณี ภูมิปัญญาท้องถิ่นให้คงอยู่สืบไป

- ๔.๑ เด็กที่อยู่ในวัยเรียนได้รับการศึกษาอย่างทั่วถึง
 ๔.๒ มีศูนย์พัฒนาเด็กเล็กที่ได้มาตรฐาน
 ๔.๓ อาคารเรียน อุปกรณ์การเรียนพร้อมสำหรับการเรียนการสอน
 ๔.๔ จัดกิจกรรม/โครงการ ทางศาสนา ศิลปวัฒนธรรม ประเพณีและภูมิปัญญาท้องถิ่น
 ได้รับการอนุรักษ์

๕. มีการบริหารจัดการทรัพยากรธรรมชาติและสิ่งแวดล้อมอย่างยั่งยืน

- ๕.๑ มีระบบการจัดการขยะและสิ่งปฏิกูลที่ได้มาตรฐาน
 ๕.๒ จัดกิจกรรม ส่งเสริม รณรงค์ การกำจัดขยะและการคัดแยกขยะอย่างต่อเนื่อง
 ๕.๓ จำนวนพื้นที่สาธารณะมีการปลูกต้นไม้เพิ่มขึ้น

๖. องค์การบริหารส่วนตำบลมีระบบการจัดการองค์การที่ดีมีประสิทธิภาพโดยยึดหลักธรรมาภิบาล

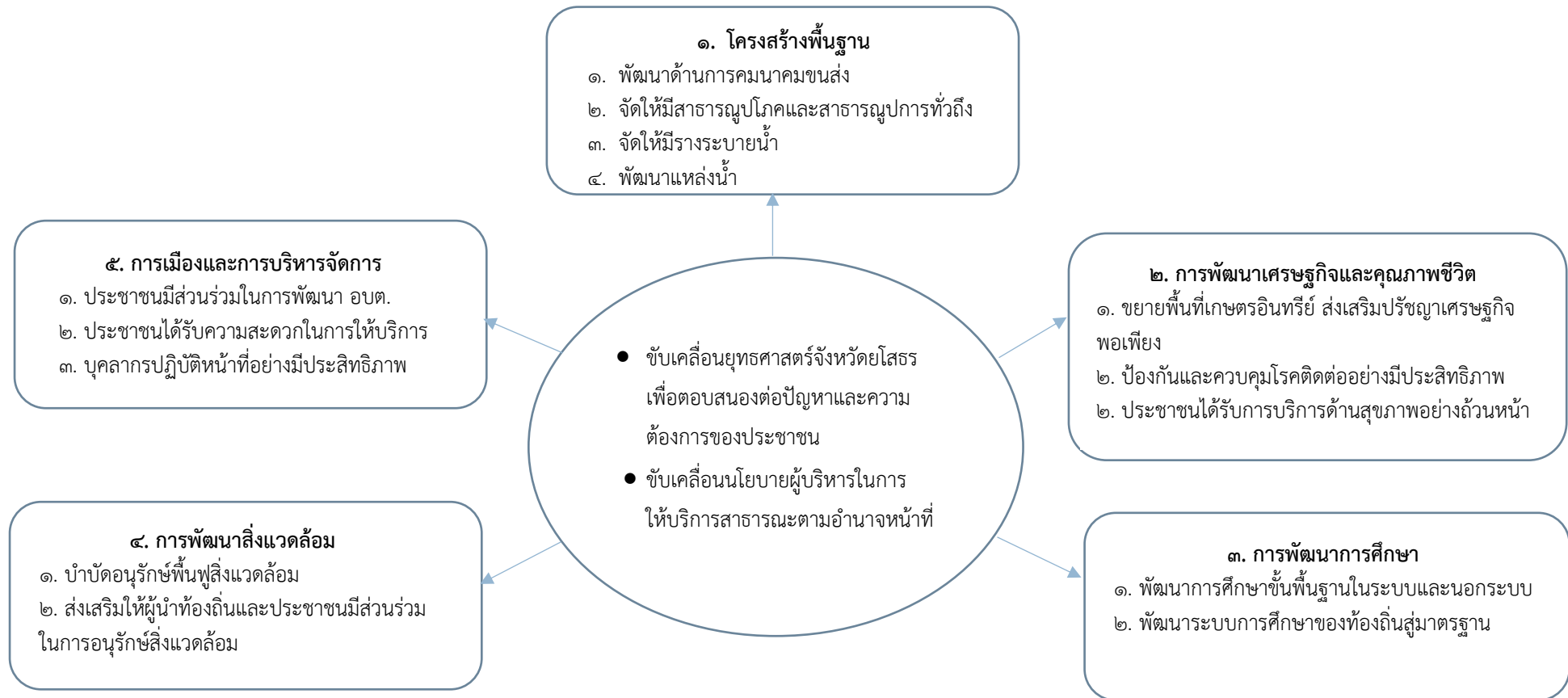
- ๖.๑ ประชาชนมีความพึงพอใจต่อการบริหารจัดการขององค์การบริหารส่วนตำบลในภารกิจต่างๆ มากขึ้น
 ๖.๒ บุคลากรในท้องถิ่นได้รับการพัฒนาความรู้เฉพาะตำแหน่งอย่างต่อเนื่อง
 ๖.๓ มีวัสดุอุปกรณ์เครื่องมือในภารกิจด้านต่างๆ ขององค์การบริหารส่วนตำบลอย่างเพียงพอ
 ๖.๔ องค์การบริหารส่วนตำบลมีคะแนนตัวชี้วัดการบริหารจัดการเพิ่มขึ้น

๒.๖ กลยุทธ์

๑. พัฒนาและปรับปรุงโครงสร้างพื้นฐาน แหล่งน้ำ ระบบสาธารณสุข โภค สาธารณูปการ ให้เพียงพอต่อความต้องการของประชาชน
 ๒. ส่งเสริมให้ประชาชนมีศักยภาพในการประกอบอาชีพ และพัฒนาการเกษตรอินทรีย์ โดยยึดหลักปรัชญาเศรษฐกิจพอเพียง
 ๓. ส่งเสริมสุขภาพอนามัย คุณภาพชีวิตของประชาชน การออกกำลังกาย และเสริมสร้างความเข้มแข็งของชุมชน
 ๔. ส่งเสริมสนับสนุนการศึกษา การอนุรักษ์สืบสานศาสนา ศิลปวัฒนธรรม ประเพณี และภูมิปัญญาท้องถิ่น
 ๕. พัฒนาปรับปรุงระบบการกำจัดขยะและอนุรักษ์ทรัพยากรธรรมชาติและสิ่งแวดล้อม
 ๖. บริหารจัดการองค์กรและบุคลากรให้มีประสิทธิภาพและธรรมาภิบาล

๒.๗ จุดยืนทางยุทธศาสตร์

“จัดบริการสาธารณะตามมาตรฐานได้อย่างทั่วถึง เพื่อให้ประชาชนมีคุณภาพชีวิตที่ดี”



๒.๘ ความเชื่อมโยงของยุทธศาสตร์ในภาพรวม

ประเด็นการพัฒนาจังหวัดโดยสังเขป

๑. ส่งเสริมเกษตรอินทรีย์ครบวงจรและได้มาตรฐาน
๒. ส่งเสริมภูมิปัญญาท้องถิ่น วัฒนธรรมประเพณี การค้าการท่องเที่ยว
๓. ยกระดับคุณภาพชีวิต เสริมสร้างความเข้มแข็งและความมั่นคงของครอบครัว ชุมชน และสังคม
๔. อนุรักษ์ ฟื้นฟู พัฒนา ทรัพยากรธรรมชาติและสิ่งแวดล้อม

ยุทธศาสตร์การพัฒนาขององค์กรปกครองส่วนท้องถิ่นในเขตจังหวัดโดยสังเขป

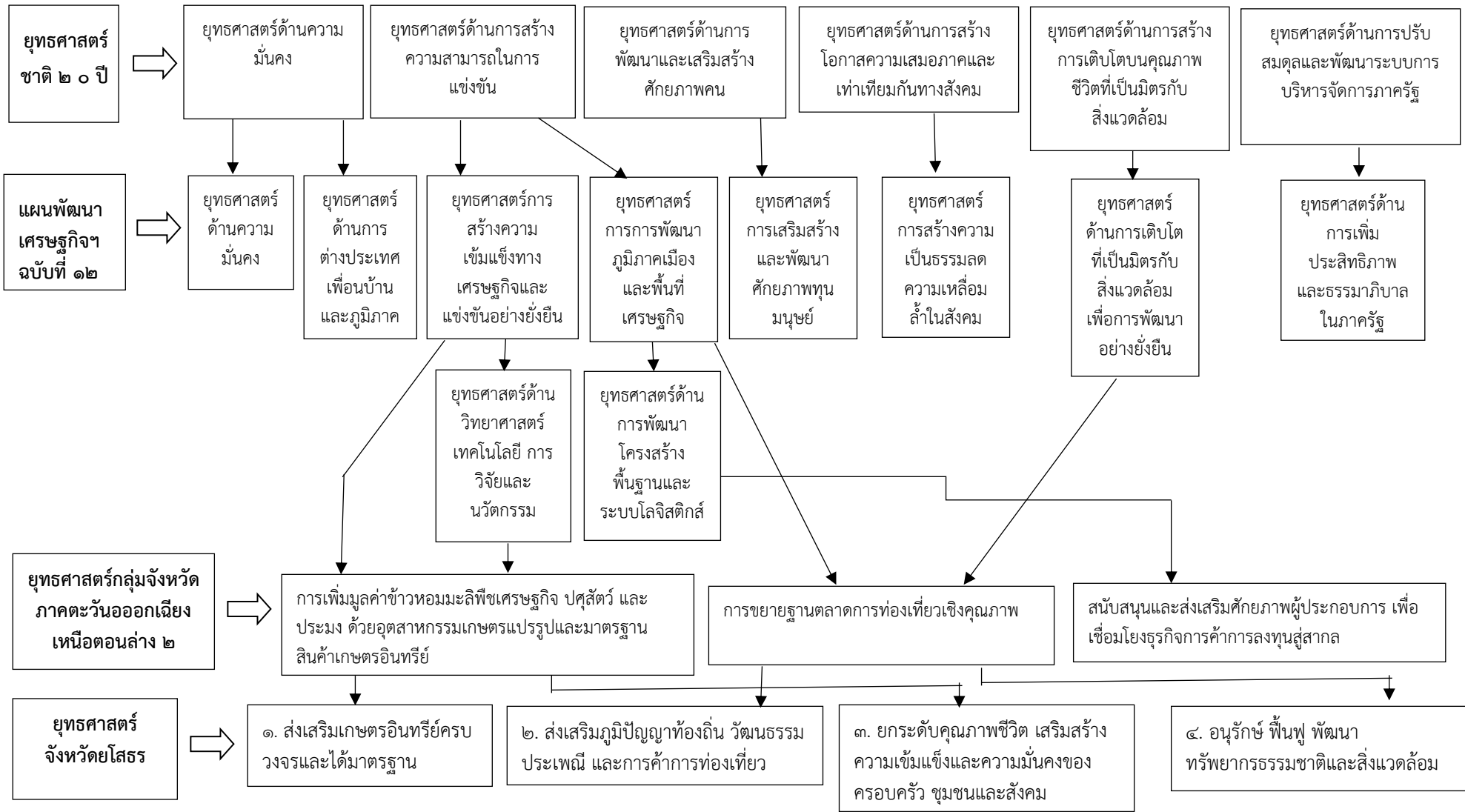
๑. ด้านเกษตรอินทรีย์
๒. ด้านโครงสร้างพื้นฐาน
๓. ด้านส่งเสริมการท่องเที่ยวและภูมิปัญญาท้องถิ่นวัฒนธรรม ประเพณี
๔. ด้านยกระดับคุณภาพชีวิตของประชาชนในท้องถิ่น
๕. ด้านอนุรักษ์ ฟื้นฟู พัฒนา ทรัพยากรธรรมชาติและสิ่งแวดล้อมอย่างยั่งยืน

ยุทธศาสตร์ขององค์การบริหารส่วนตำบลไผ่

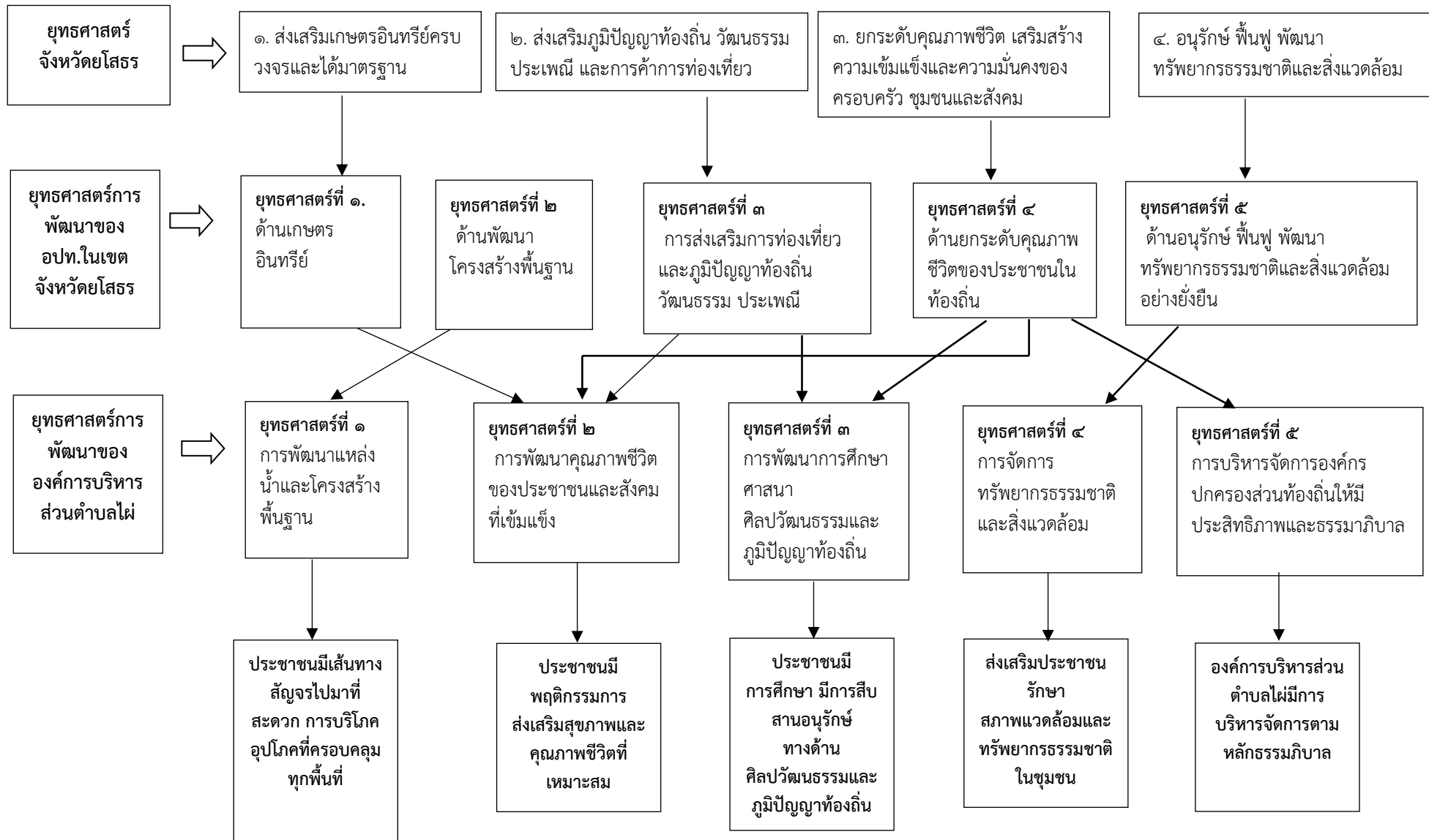
<p style="text-align: center;">ยุทธศาสตร์ที่ ๑ การพัฒนาแหล่งน้ำและ โครงสร้างพื้นฐาน</p>	๑.๑ สำรวจ ตรวจสอบ ก่อสร้าง ปรับปรุง บำรุงรักษา และซ่อมแซม ถนน สะพาน ทางเท้า ไฟฟ้า รวมถึงระบบ การระบายน้ำ
	๑.๒ สำรวจ ตรวจสอบ ก่อสร้าง ปรับปรุง บำรุงรักษา สาธารณูปโภค สาธารณูปการ
	๑.๓ ก่อสร้างและพัฒนาแหล่งน้ำให้เชื่อมโยงเป็น เครือข่ายที่เอื้อต่อการเกษตร
	๑.๔ พัฒนาปรับปรุงจัดระเบียบการจราจร
	๑.๕ วางแผนและสนับสนุนการจัดทำผังเมือง
<p style="text-align: center;">ยุทธศาสตร์ที่ ๒ การพัฒนาคุณภาพชีวิตของ ประชาชนและสังคมที่เข้มแข็ง</p>	๒.๑ ส่งเสริม สนับสนุนการพัฒนาระบบการให้บริการ สาธารณสุข และกิจกรรมการสร้างเสริมสุขภาพและ นันทนาการ
	๒.๒ การส่งเสริมการสร้างงาน สร้างรายได้และ พัฒนาการรวมกลุ่ม/องค์กรเพื่อการพัฒนาคุณภาพชีวิต ของประชาชน
	๒.๓ การพัฒนาส่งเสริมความรู้ด้านการเกษตร /เกษตร อินทรีย์/หลักปรัชญาเศรษฐกิจพอเพียง
	๒.๔ การส่งเสริมและสนับสนุนการพัฒนาทักษะการ เรียนรู้และการมีส่วนร่วมของประชาชนเพื่อเสริมสร้าง ความมั่นคงสถาบันหลักของชาติ
	๒.๕ การป้องกันและแก้ไขปัญหายาเสพติด

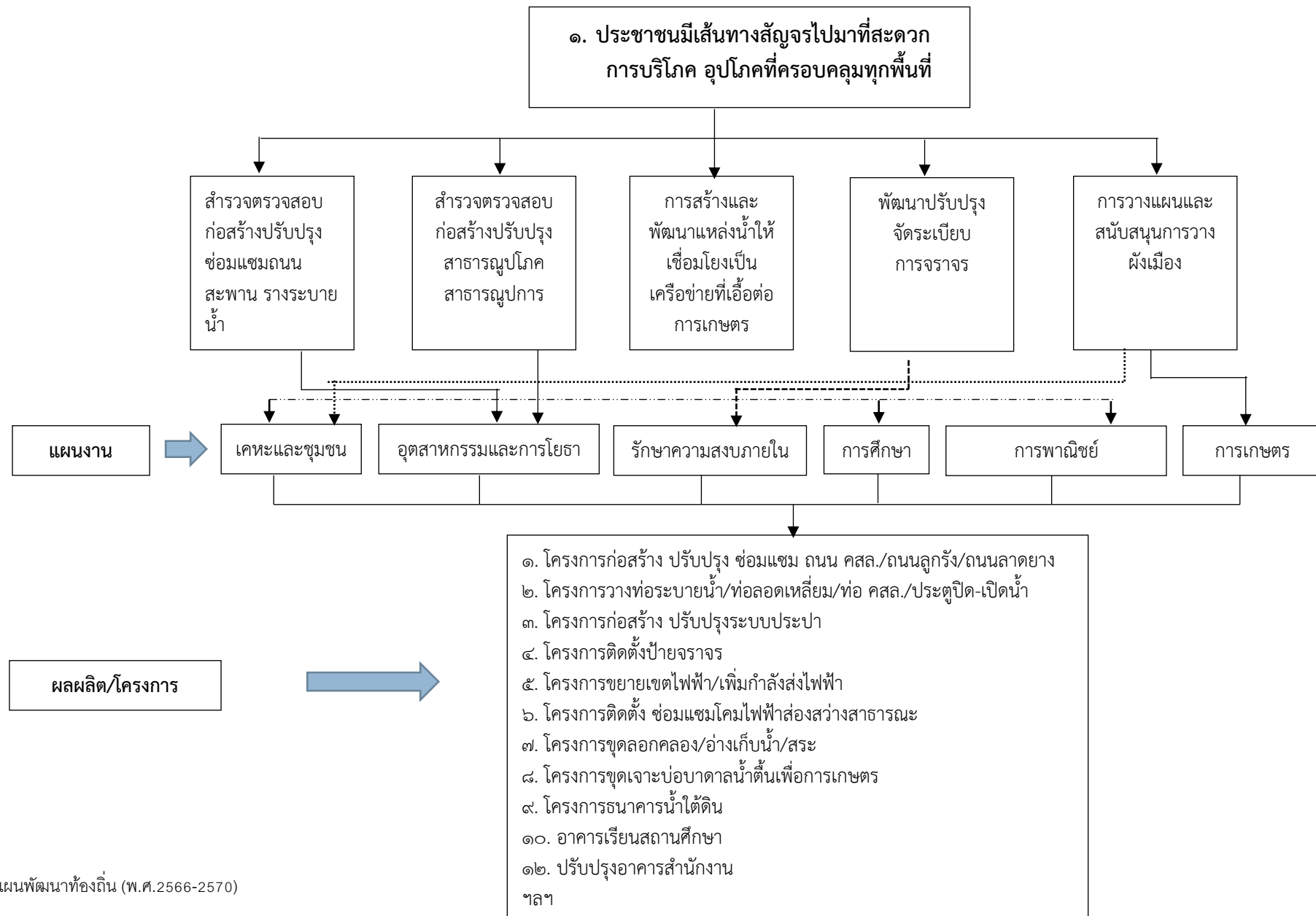
<p>ยุทธศาสตร์ที่ ๓ การพัฒนาการศึกษา ศาสนา ศิลปวัฒนธรรมและภูมิปัญญา ท้องถิ่น</p>	<p>๓.๑ การส่งเสริม สนับสนุนและพัฒนาการจัดการศึกษา ทุกเพศทุกวัย รวมถึงบุคลากรทางการศึกษาเพื่อสร้าง โอกาสที่มีคุณภาพ</p> <p>๓.๒ การส่งเสริมและสนับสนุนการอนุรักษ์ศิลปวัฒนธรรม ขนบธรรมเนียมและประเพณีของท้องถิ่น</p> <p>๓.๓ การส่งเสริมทำนุบำรุงพระพุทธศาสนาให้เป็น องค์กรทางศาสนาที่มีบทบาทสำคัญในการปลูกฝัง คุณธรรมคุณธรรมจริยาธรรมและปรองดองสมานฉันท์</p> <p>๓.๔ การส่งเสริมความร่วมมือและเสริมสร้างความมั่นคง ของประชาคมอาเซียน</p> <p>๓.๕ ส่งเสริมและพัฒนาการบริหารจัดการตามหลัก ธรรมมาภิบาลอย่างมีประสิทธิภาพและภาพลักษณ์ที่ดี ขององค์กร</p>
<p>ยุทธศาสตร์ที่ ๔ การจัดการทรัพยากรธรรมชาติและ สิ่งแวดล้อม</p>	<p>๔.๑ การส่งเสริมและสนับสนุนการอนุรักษ์พื้นที่ป่า ไม้ ที่ดิน และทรัพยากรธรรมชาติอย่างยั่งยืน</p> <p>๔.๒ การส่งเสริม สนับสนุนการวางแผนการบริหาร จัดการขยะและของเสียอันตราย</p> <p>๔.๓ การส่งเสริม สนับสนุนมาตรการประหยัดพลังงาน และการส่งเสริมพลังงานทดแทนจากธรรมชาติที่เป็น มิตรต่อสิ่งแวดล้อม</p>
<p>ยุทธศาสตร์ที่ ๕ การบริหารจัดการองค์กร ปกครองส่วนท้องถิ่นให้มี ประสิทธิภาพและธรรมาภิบาล</p>	<p>๕.๑ ส่งเสริมและพัฒนาคุณภาพการบริหารจัดการตาม หลักธรรมาภิบาลอย่างมีประสิทธิภาพ</p> <p>๕.๒ การส่งเสริมสนับสนุนสมรรถนะหลักของบุคลากร ท้องถิ่นเพื่อเพิ่มประสิทธิภาพการปฏิบัติงาน</p>

ความเชื่อมโยงยุทธศาสตร์การพัฒนาจังหวัดกับยุทธศาสตร์การพัฒนาขององค์กรปกครองส่วนท้องถิ่น
 โครงสร้างเชื่อมโยงแผนยุทธศาสตร์การพัฒนาองค์การบริหารส่วนตำบลไผ่ (พ.ศ. ๒๕๖๖ - ๒๕๗๐)

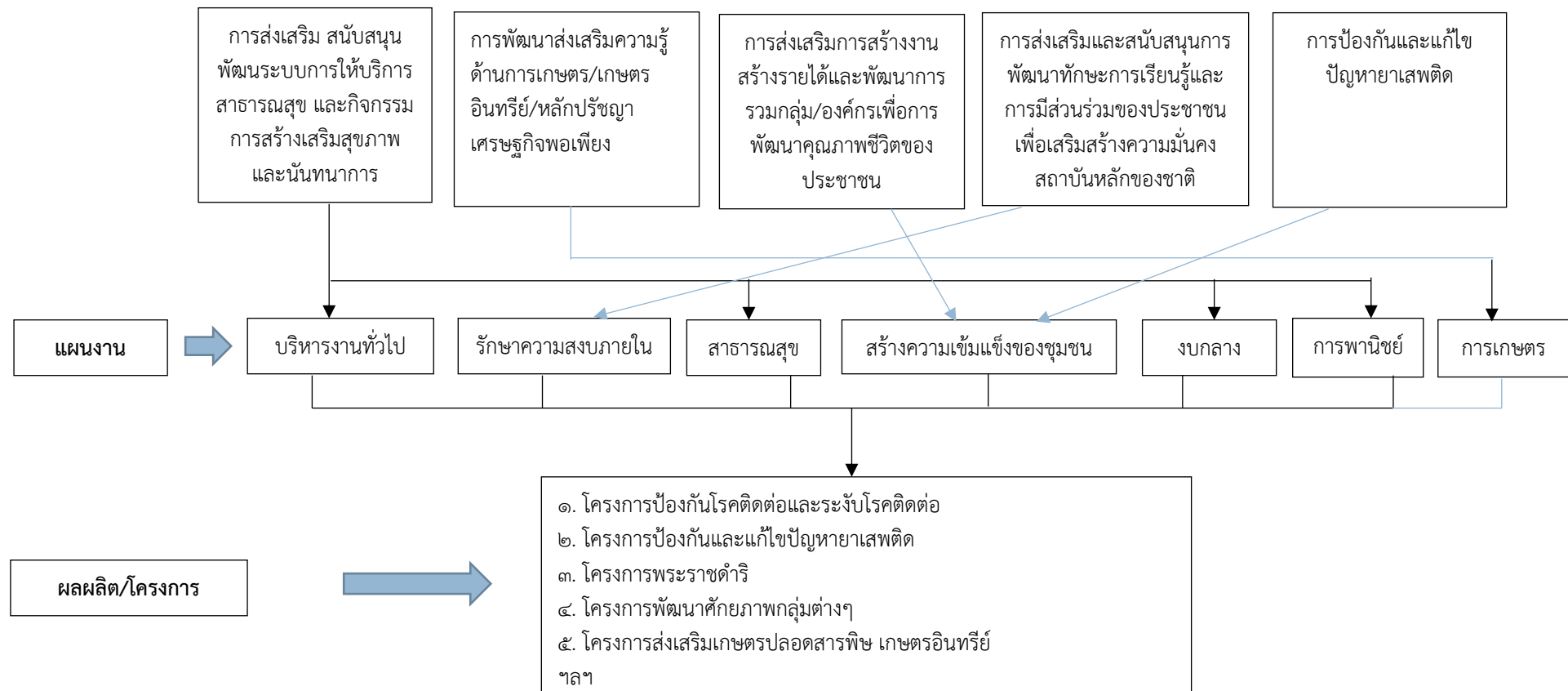


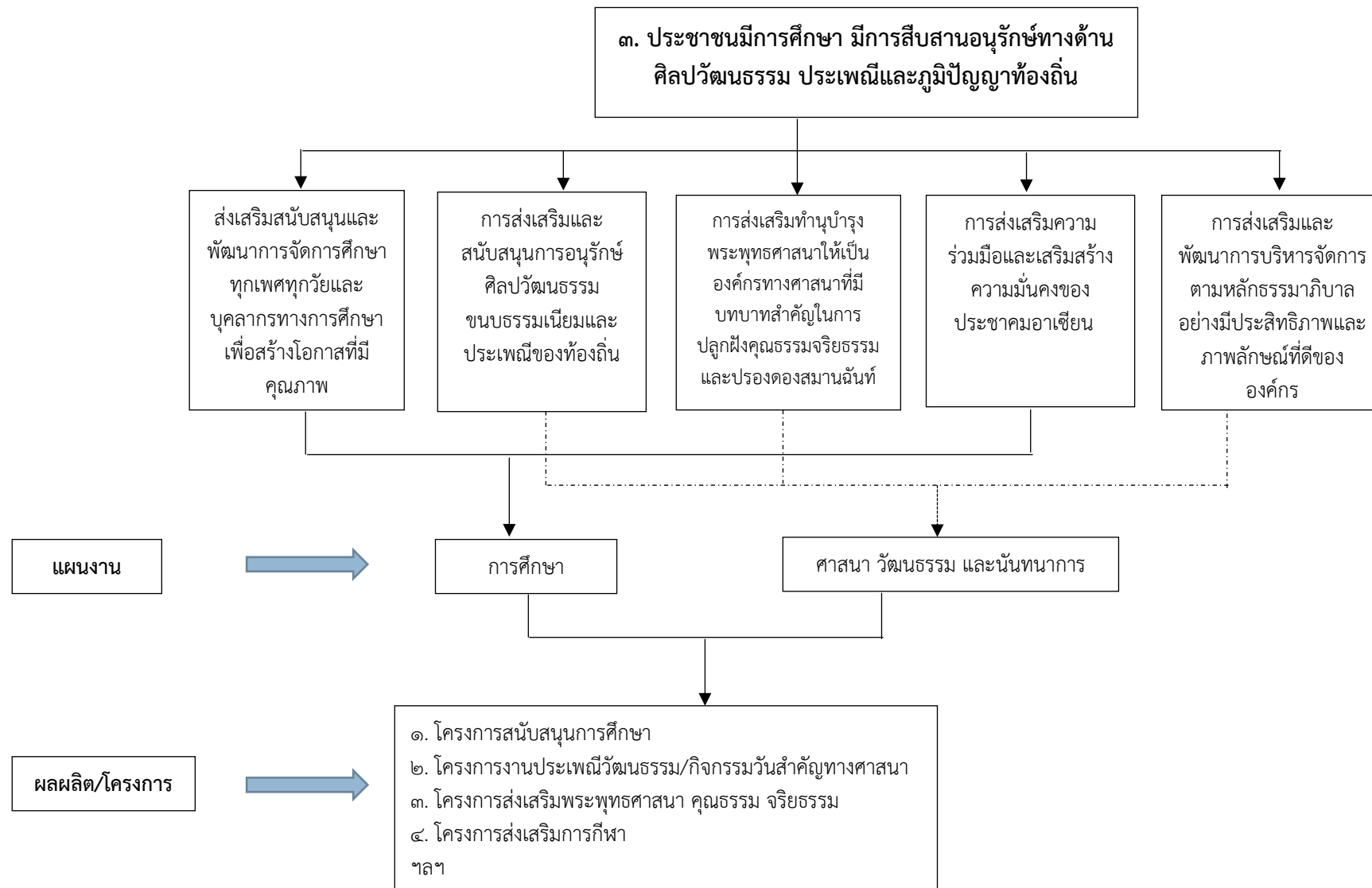
ความเชื่อมโยงยุทธศาสตร์การพัฒนาจังหวัดกับยุทธศาสตร์การพัฒนาขององค์กรปกครองส่วนท้องถิ่น

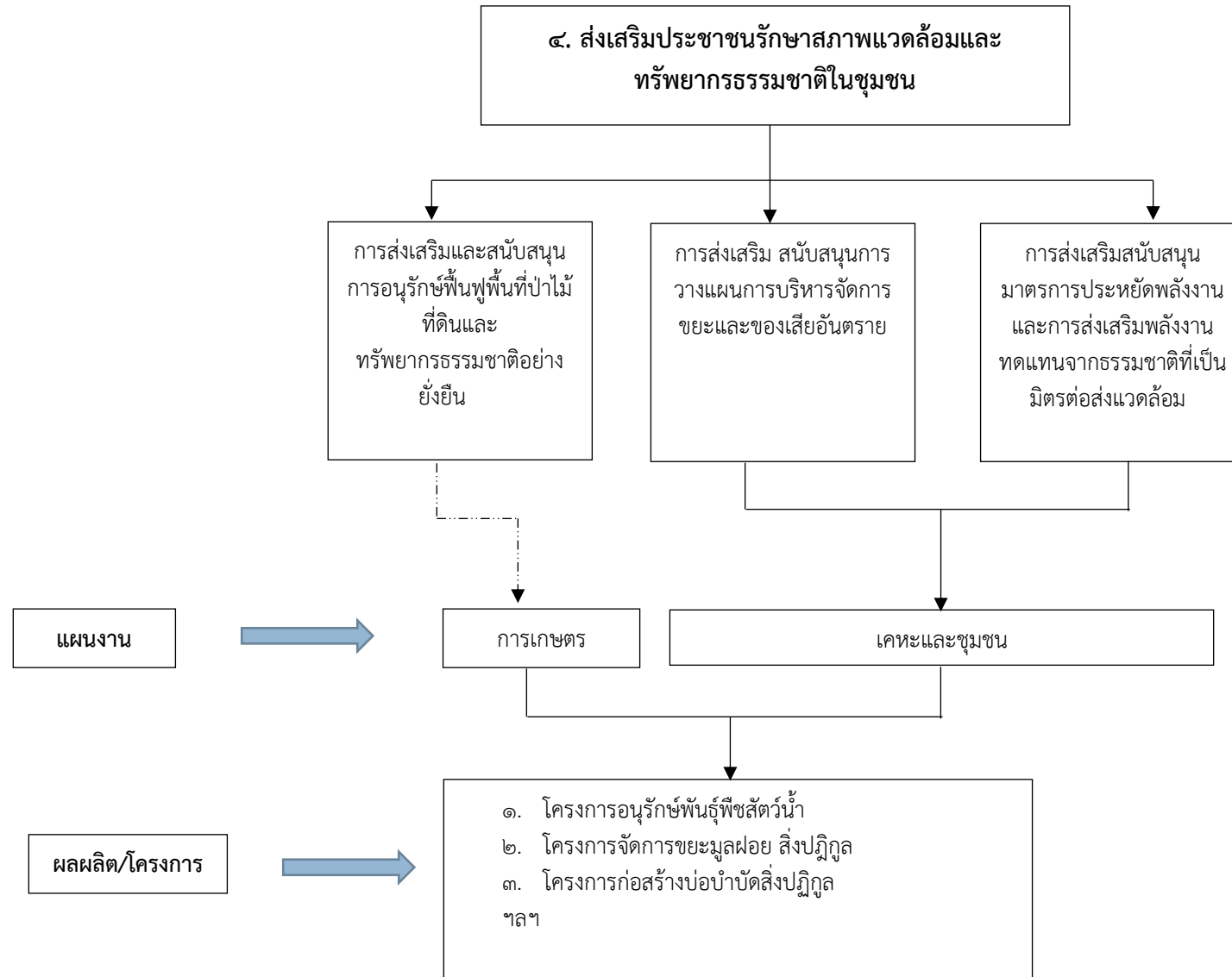


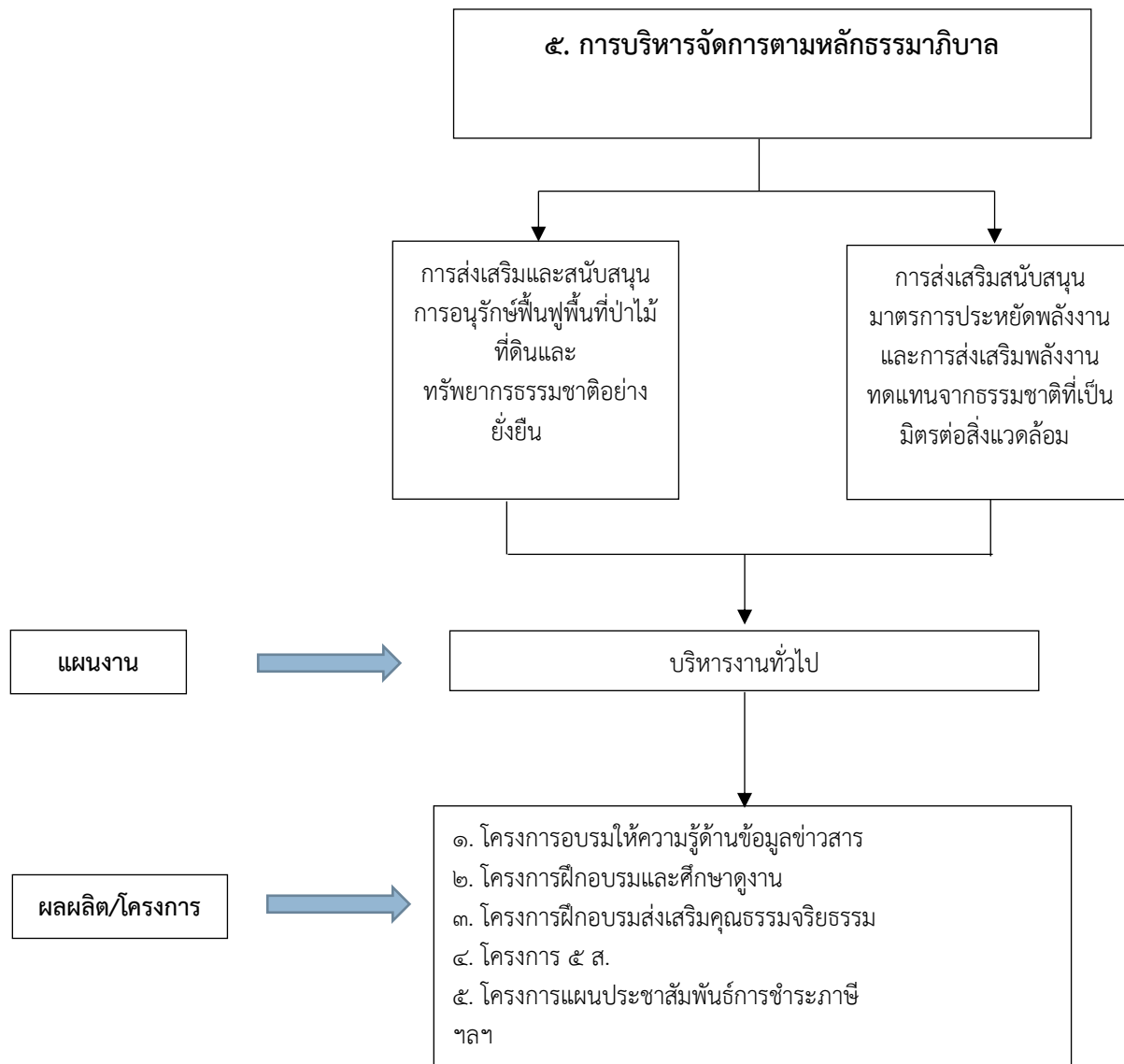


๒. ประชาชนมีพฤติกรรมส่งเสริมสุขภาพและ คุณภาพชีวิตที่เหมาะสม









๓. การวิเคราะห์เพื่อพัฒนาท้องถิ่น

๓.๑ การวิเคราะห์กรอบการจัดทำยุทธศาสตร์ขององค์กรปกครองส่วนท้องถิ่น

ที่	ข้อข้อยปัญหา	การวิเคราะห์	แนวโน้มในอนาคต
๑	ด้านโครงสร้างพื้นฐาน ๑.๑ การคมนาคม	- ถนนในเขต อบต. ส่วนใหญ่เป็นถนน คสล. ลูกรัง และมีทางเชื่อมซอยต่างๆ การคมนาคมสะดวก	- ปรับปรุงถนนลูกรังให้เป็นถนน คสล. ทุกเส้น - เปิดเส้นทางใหม่และซ่อมแซมถนนที่มีอยู่เดิม
	๑.๒ ประปา	- ระบบประปาให้บริการไม่ทั่วถึงทุกหมู่บ้าน/ครัวเรือน	- การขยายเขตประปา - ปรับปรุงคุณภาพการผลิตน้ำประปาให้สะอาดดื่มได้
	๑.๓ ไฟฟ้า	- ไฟฟ้าสาธารณะชำรุด - ไม่มีไฟฟ้าส่องสว่างสาธารณะ - ไฟฟ้าตก	- ขยายเขตไฟฟ้าและติดตั้งโคมไฟฟ้าส่องสว่าง - ประสานการไฟฟ้าส่วนภูมิภาค
	๑.๔ แหล่งน้ำ	- แหล่งน้ำไม่เพียงพอในการทำเกษตร	- ก่อสร้าง ปรับปรุงแหล่งน้ำให้กักเก็บน้ำให้เพียงพอกับการทำเกษตรกรรม - พัฒนาแหล่งน้ำให้เพียงพอต่อการอุปโภคและบริโภค
๒	ด้านเศรษฐกิจ ๒.๑ ปัจจัยการผลิต	- ต้นทุนการผลิตสูง - ปุ๋ยเคมีมีราคาแพง - สารเคมีมีราคาแพง	- ราคาน้ำมัน ปุ๋ยและสารเคมีจะมีราคาสูงขึ้นเรื่อยๆ ต้องมีการลดต้นทุนการผลิต ส่งเสริมการใช้สารชีวภาพ
	๒.๒ ผลผลิต	- ผลผลิตต่อไร่ต่ำและคุณภาพยังไม่ดี	- มีการใช้ปุ๋ยยามากขึ้นดินจะเสื่อมคุณภาพผลผลิตจะลดลงเรื่อยๆ
	๒.๓ สถานที่จำหน่าย	- ไม่มีสถานที่รับซื้อผลผลิตทางการเกษตรเพื่อแทรกแซงราคาในพื้นที่	- สนับสนุนส่งเสริม ประสานแหล่งรับซื้อโดยตรง ส่งเสริมการรวมกลุ่มเกษตรกร
	๒.๔ ราคาผลผลิต	- ราคาผลผลิตตกต่ำ	- ปรับปรุงคุณภาพผลผลิตหรือให้มีการแปรรูปผลผลิต
	๒.๕ ทางเลือกในการประกอบอาชีพ	- เกษตรกร/ประชาชนมีทางเลือกในการประกอบอาชีพน้อย	- ส่งเสริมให้เกิดอาชีพและทางเลือกใหม่เพิ่มขึ้น
	๒.๖ อาชีพรับจ้าง	- การจ้างแรงงานไม่ต่อเนื่อง เพราะเป็นแรงงานในภาคเกษตรกรรม	- คุณภาพชีวิตไม่ดี/ไม่มีอนาคต/มีหนี้สินเพิ่มมากขึ้น

ที่	ข้อข่ายปัญหา	การวิเคราะห์	แนวโน้มในอนาคต
๒ (ต่อ)	๒.๗ อาชีพอื่นๆ เช่น ค้าขาย ราชการ บริการ ฯลฯ	- ยังไม่มีการรวบรวมข้อมูล ไว้ศึกษา	- เก็บรวบรวมข้อมูลไว้ศึกษาเพื่อนำ จุดอ่อนไปแก้ไขและส่งเสริมให้มี ศักยภาพมากยิ่งขึ้น
๓	ด้านสังคม ๓.๑ เด็กวัยรุ่นกลุ่มเสี่ยง มั่วสุม/ก่อการทะเลาะ วิวาท	- วัยรุ่นส่วนใหญ่ รู้เท่าไม่ถึงการณ์ คึกคะนอง ลอกเลียนแบบที่ไม่ดีจากสื่อ	- ผู้นำท้องถิ่นและผู้ปกครองร่วมมือกัน แก้ไขปัญหา
	๓.๒ ขนบธรรมเนียม ประเพณีวัฒนธรรมไทย	- วัฒนธรรมต่างชาติเข้ามามี อิทธิพลผ่านทางสื่อต่างๆ	- วัฒนธรรมที่ดีของไทยจะถูกทำลาย โดยวัฒนธรรมต่างชาติ
	๓.๓ สังคมชนบทถูก แทนที่ด้วยสังคมเมือง เกิด ลัทธิวัตถุนิยมเงินมีอำนาจ เหนือศีลธรรม ความเอื้อ อาทรหายไปจากสังคม	- ความจำเป็นในการครอง ชีพ/ค่านิยมและอุดมการณ์ เพื่อสาธารณะเปลี่ยนแปลง ไป	- วัฒนธรรมในการใช้เงินในทุก กิจกรรม
๔	ด้านทรัพยากรธรรมชาติและสิ่งแวดล้อม ๔.๑ ทรัพยากรดิน	- ที่ดินทำกินกำลังเสื่อม ความอุดมสมบูรณ์ - เผาตอซังข้าวหลังฤดูเก็บ เกี่ยว	- ดินจะเสื่อมคุณภาพลงเรื่อยๆ - พื้นที่ป่าลดลง
	๔.๒ ทรัพยากรน้ำและ สัตว์น้ำ	- น้ำตามแหล่งน้ำธรรมชาติ ปนเปื้อนสารเคมีในภาค เกษตรกรรม - น้ำตามแหล่งน้ำธรรมชาติ ขาดแคลนแห้งแล้ง	- สัตว์น้ำสูญพันธุ์ - ไม่มีน้ำทำการเกษตร
	๔.๓ ทรัพยากรธรรมชาติและ ภูมิอากาศ	- การบุกรุกพื้นที่ป่าเพื่อทำ การเกษตร/ที่อยู่อาศัย	- พื้นที่ป่าไม้ลดลงเรื่อยๆ ทำให้เกิดภัย ธรรมชาติ อาทิเช่น อุทกภัย วาตภัย และภัยแล้ง
	๔.๔ ขยะมูลฝอยใน ครัวเรือน	- ขยะมูลฝอยที่ใช้ใน ครัวเรือน เช่น พลาสติก โฟม ฯลฯ จะมีมากขึ้น	- จะมีใช้มากขึ้น ต้องมีระบบการ จัดเก็บและทำลายที่ได้มาตรฐานและมี ประสิทธิภาพ
๕.	ด้านบริหารจัดการองค์กร บุคลากรของ อบต.	- บุคลากรไม่เพียงพอกับ การปฏิบัติงานตามอำนาจ หน้าที่	- ส่งเสริมให้บุคลากรเข้ารับการอบรม เพิ่มเติมจากสถาบันต่างๆ - สรรหาบุคลากรตามกรอบ อัตรากำลังที่ยังว่างอยู่

ที่	ข้อบ่งชี้ปัญหา	การวิเคราะห์	แนวโน้มในอนาคต
๖.	ด้านสุขภาพ - สุขภาพของประชาชน	- ปัจจุบันมีการซื้ออาหาร ผัก ตามท้องตลาดมากขึ้น	- เนื่องจากประชาชนไม่ให้ความสำคัญ กับการป้องกันโรคอย่างจริงจังและ การพัฒนาของเชื้อโรคที่ไม่มีการ ป้องกันอย่างเป็นระบบ

๓.๒ การประเมินสถานการณ์สภาพแวดล้อม

จุดแข็ง (Strengths)	จุดอ่อน (Weaknesses)
<p>๑. การเมืองการปกครองมีระบบการบริหารจัดการที่ดี</p> <p>๒. สุขภาพประชาชนในชุมชนแข็งแรง</p> <p>๓. การส่งเสริมจัดกิจกรรมด้านศิลปวัฒนธรรมและประเพณีท้องถิ่น</p> <p>๔. สภาพดินดีและมีทรัพยากรธรรมชาติสมบูรณ์</p> <p>๕. การจัดตั้งกลุ่มเกษตรกร/กลุ่มเกษตรกรอินทรีย์</p> <p>๖. มีผลผลิตทางการเกษตรหลากหลาย เช่น ข้าว ยางพารา มันสำปะหลัง เป็นต้น</p> <p>๗. มีโบราณสถานและโบราณวัตถุที่สำคัญของชุมชน</p>	<p>๑. ประชาชนบางส่วนมีภาระหนี้สิน</p> <p>๒. ประชาชนขาดการมีส่วนร่วม เสียสละ ในภารกิจของทางราชการ</p> <p>๓. เด็กและเยาวชนมีความรู้ความเข้าใจไม่ค่อยถูกต้องเกี่ยวกับยาเสพติด</p> <p>๔. ผู้สูงอายุและผู้ทุพพลภาพได้รับการดูแลไม่ทั่วถึง</p> <p>๕. มีความรู้ในการใช้ประโยชน์จากพื้นดินน้อย</p> <p>๖. พื้นที่แต่ละหมู่บ้านอยู่ห่างไกลกัน ทำให้พัฒนาพื้นที่ค่อนข้างยาก</p> <p>๗. การขาดแคลนแรงงานด้านเกษตรกรรม เนื่องจากประชาชนวัยแรงงานจะอพยพเข้าสู่ภาคอุตสาหกรรม</p>
โอกาส (Opportunities)	อุปสรรค (Threats)
<p>๑. พื้นที่เหมาะสมกับการทำการเกษตร ปลูกพื้นที่ใช้น้ำน้อย</p> <p>๒. ราคาที่ดินยังไม่สูง เหมาะแก่การลงทุน</p> <p>๓. ภาครัฐให้การสนับสนุน เช่น การประกันราคาผลผลิตทางการเกษตร</p> <p>๔. ภาครัฐส่งเสริมกิจกรรมด้านศิลปวัฒนธรรมการท่องเที่ยว</p> <p>๕. ภาครัฐสนับสนุนงบประมาณในโครงการ</p>	<p>๑. ราคาผลผลิตทางการเกษตรตกต่ำ เนื่องจากสินค้าภาคการเกษตรยังไม่มี的增加มูลค่า</p> <p>๒. การจัดสรรงบประมาณไม่เพียงพอ</p> <p>๓. หน่วยงานมีความล่าช้าในการปฏิบัติงานที่ได้รับมอบหมาย</p> <p>๔. ภัยธรรมชาติส่งผลกระทบต่อเกษตรกร</p> <p>๕. ขาดเครื่องมือในการปฏิบัติหน้าที่ซึ่งมีงบประมาณสูง</p> <p>๖. ขาดการพัฒนาโบราณสถานและโบราณวัตถุให้เป็นแหล่งท่องเที่ยวที่สำคัญของชุมชน</p> <p>๗. ไม่มีแหล่งน้ำธรรมชาติที่เพียงพอในการทำเกษตรกรรม</p>

ส่วนที่ ๓
การนำแผนไปสู่การปฏิบัติ

๑. ยุทธศาสตร์การพัฒนาและแผนงาน

ที่	ยุทธศาสตร์	ด้าน	แผนงาน	หน่วยงาน รับผิดชอบหลัก	หน่วยงาน สนับสนุน
1	การพัฒนาแหล่งน้ำ และ โครงสร้างพื้นฐาน	- บริการชุมชนและ สังคม - การเศรษฐกิจ	- เคหะและชุมชน - อุตสาหกรรมและ การโยธา - การเกษตร - การพาณิชย์	- กองช่าง	- กองช่าง - กองคลัง
2	การพัฒนาคุณภาพชีวิตของ ประชาชนและสังคมที่ เข้มแข็ง	- การดำเนินงาน อื่นๆ - การบริหารทั่วไป - บริการชุมชนและ สังคม	- งบกลาง - บริหารงานทั่วไป - รักษาความสงบ ภายใน - สาธารณสุข - สร้างความ เข้มแข็งของชุมชน - การเกษตร	- กองสาธารณสุขฯ - สำนักปลัด - กองส่งเสริม การเกษตร	- กองสาธารณสุขฯ - สำนักปลัด - กองส่งเสริม การเกษตร - กองคลัง
3	การพัฒนาการศึกษา ศาสนา ศิลปะ วัฒนธรรมและภูมิ ปัญญาท้องถิ่น	- บริการชุมชนและ สังคม	- การศึกษา - การศาสนา วัฒนธรรมและ นันทนาการ	- กองการศึกษาฯ - สำนักปลัด	- กองการศึกษา - สำนักปลัด - กองคลัง
4	การจัดการ ทรัพยากรธรรมชาติและ สิ่งแวดล้อม	- บริการชุมชนและ สังคม	- เคหะและชุมชน - สร้างความ เข้มแข็งของชุมชน - การเกษตร	- กองสาธารณสุขฯ - กองส่งเสริม การเกษตร - กองการศึกษาฯ	- กองสาธารณสุขฯ - กองส่งเสริม การเกษตร - สำนักปลัด - กองคลัง
5	การบริหารจัดการองค์กร ปกครองส่วนท้องถิ่นให้มี ประสิทธิภาพและธรรมา ภิบาล	- การบริหารทั่วไป - การเศรษฐกิจ	- บริหารงานทั่วไป - อุตสาหกรรมและ การโยธา	- สำนักปลัด - กองคลัง - กองช่าง - กองการศึกษาฯ	- สำนักปลัด - กองคลัง - กองช่าง - กองการศึกษาฯ - กองคลัง

2. บัญชีโครงการพัฒนาท้องถิ่น

แบบ ผ.01

**บัญชีสรุปโครงการพัฒนา
แผนพัฒนาท้องถิ่น (พ.ศ. 2566 – 2570)
องค์การบริหารส่วนตำบลไผ่**

ยุทธศาสตร์	ปี 2566		ปี 2567		ปี 2568		ปี 2569		ปี 2570		รวม 5 ปี	
	จำนวนโครงการ	งบประมาณ (บาท)	จำนวนโครงการ	งบประมาณ (บาท)	จำนวนโครงการ	งบประมาณ (บาท)	จำนวนโครงการ	งบประมาณ (บาท)	จำนวนโครงการ	งบประมาณ (บาท)	จำนวนโครงการ	งบประมาณ (บาท)
1. การพัฒนาแหล่งน้ำและโครงสร้างพื้นฐาน												
1.1 แผนงานเคหะและชุมชน	4	660,000	4	630,000	4	770,000	3	1,030,000	2	260,000	17	3,350,000
1.2 แผนงานรักษาความสงบภายใน	-	-	1	200,000	-	-	1	100,000	-	-	2	300,000
1.2 แผนงานอุตสาหกรรมและการโยธา	42	31,805,730	37	29,887,610	29	19,081,730	21	14,728,600	13	8,255,250	142	103,758,920
1.3 แผนงานการเกษตร	4	4,105,500	10	9,274,000	9	7,740,000	7	5,201,000	3	1,500,000	34	27,820,500
1.4 แผนงานการพาณิชย์	2	1,000,000	5	1,900,000	4	1,400,000	1	300,000	-	-	12	4,600,000
รวม	52	37,571,230	57	41,891,610	46	28,991,730	33	21,359,600	18	10,015,250	207	139,829,420
2. การพัฒนาคุณภาพชีวิตของประชาชนและสังคมที่เข้มแข็ง												
2.1 แผนงานงบกลาง	1	170,000	1	170,000	1	170,000	1	170,000	1	170,000	5	850,000
2.2 แผนงานบริหารงานทั่วไป	6	840,000	6	840,000	6	840,000	6	840,000	6	840,000	30	4,200,000
2.3 แผนงานรักษาความสงบภายใน	7	340,000	7	340,000	7	340,000	7	340,000	7	340,000	35	1,700,000
2.4 แผนงานสาธารณสุข	13	7,300,000	13	7,300,000	13	7,300,000	12	1,300,000	12	1,300,000	58	24,250,000
2.5 แผนงานสร้างความเข้มแข็งของชุมชน	10	475,000	10	475,000	10	475,000	10	475,000	10	475,000	50	2,375,000
2.6 แผนงานการเกษตร	6	920,000	6	920,000	6	920,000	6	920,000	6	920,000	30	4,600,000
รวม	43	10,045,000	43	10,045,000	43	10,045,000	42	4,045,000	42	4,045,000	208	37,975,000

ยุทธศาสตร์	ปี 2566		ปี 2567		ปี 2568		ปี 2569		ปี 2570		รวม 5 ปี	
	จำนวนโครงการ	งบประมาณ (บาท)	จำนวนโครงการ	งบประมาณ (บาท)	จำนวนโครงการ	งบประมาณ (บาท)	จำนวนโครงการ	งบประมาณ (บาท)	จำนวนโครงการ	งบประมาณ (บาท)	จำนวนโครงการ	งบประมาณ (บาท)
3. การพัฒนาการศึกษา ศาสนา ศิลปวัฒนธรรมและภูมิปัญญาท้องถิ่น												
3.1 แผนงานการศึกษา	25	3,813,000	24	3,903,000	24	3,935,000	25	3,963,000	24	3,953,000	122	19,567,000
3.2 แผนงานการศึกษา วัฒนธรรมและนันทนาการ	10	740,000	10	740,000	10	740,000	10	740,000	10	740,000	50	3,700,000
รวม	35	4,553,000	34	4,643,000	34	4,675,000	35	4,703,000	34	4,693,000	172	23,267,000
4. การจัดการทรัพยากรธรรมชาติและสิ่งแวดล้อม												
4.1 แผนงานเคหะและชุมชน	8	1,360,000	8	860,000	8	860,000	8	660,000	8	660,000	40	4,400,000
4.2 แผนงานสร้างความเข้มแข็งของชุมชน	1	30,000	1	30,000	1	30,000	1	30,000	1	30,000	5	150,000
4.3 แผนงานการเกษตร	5	210,000	5	210,000	5	210,000	5	210,000	5	210,000	25	1,050,000
รวม	14	1,600,000	14	1,100,000	14	1,100,000	14	900,000	14	900,000	70	5,600,000
5. การบริหารจัดการองค์ปกครองส่วนท้องถิ่นให้มีประสิทธิภาพและธรรมาภิบาล												
5.1 แผนงานบริหารงานทั่วไป	10	685,000	10	6,485,000	10	685,000	10	885,000	10	685,000	50	9,425,000
5.2 แผนงานอุตสาหกรรมและการโยธา	4	700,000	5	7,050,000	5	1,700,000	3	550,000	3	550,000	20	10,550,000
รวม	14	1,385,000	15	13,535,000	15	2,385,000	13	1,435,000	13	1,235,000	70	19,975,000
รวมทั้งสิ้น	159	55,154,230	163	71,214,610	152	47,196,730	137	32,442,600	121	20,888,250	732	226,896,420

รายละเอียดโครงการพัฒนา
แผนพัฒนาท้องถิ่น (พ.ศ.2566 - 2570)
องค์การบริหารส่วนตำบลไผ่

แบบ ผ.02

ก.ยุทธศาสตร์จังหวัดที่ 3 : ยกระดับคุณภาพชีวิต เสริมสร้างความเข้มแข็งและความมั่นคงของครอบครัว ชุมชนและสังคม

ข.ยุทธศาสตร์การพัฒนาขององค์กรปกครองส่วนท้องถิ่นในเขตจังหวัด 2 : ด้านพัฒนาโครงสร้างพื้นฐาน

1. ยุทธศาสตร์ : การพัฒนาแหล่งน้ำ และโครงสร้างพื้นฐาน

1.1 แผนงานเคหะและชุมชน

ที่	โครงการ	วัตถุประสงค์	เป้าหมาย (ผลผลิตของโครงการ)	งบประมาณ					ตัวชี้วัด (KPI)	ผลที่คาดว่าจะ ได้รับ	หน่วยงานที่ รับผิดชอบ
				2566 (บาท)	2567 (บาท)	2568 (บาท)	2569 (บาท)	2570 (บาท)			
1	<u>โครงการอุดหนุนหน่วยงานอื่น</u> โครงการขยายเขตไฟฟ้า สาธารณะ หมู่ 1 ซอยสถาบัน การเงิน ถึง ถนนทรายมูล-เชียง เครีอ	เพื่อเพิ่มแสงสว่าง และความปลอดภัย ในการสัญจร	ขยายไฟฟ้า สาธารณะ ระยะทาง 750 เมตร	190,000					ขยายเขตไฟฟ้าแล้ว เสร็จเป็นระยะทาง 750 ม.	ประชาชนมี ความปลอดภัย ในการสัญจร	กองช่าง การไฟฟ้า ส่วนภูมิภาค
2	โครงการขยายเขตไฟฟ้า สาธารณะ หมู่ 1 ซอยบ้านนาย บอย แซ่ถ่าน ถึงเขตติดต่อตำบล นาสะไมย์	เพื่อเพิ่มแสงสว่าง และความปลอดภัย ในการสัญจร	ขยายไฟฟ้า สาธารณะ ระยะทาง 1,000 เมตร	250,000					ขยายเขตไฟฟ้าแล้ว เสร็จเป็นระยะทาง 1,000 ม.	ประชาชนมี ความปลอดภัย ในการสัญจร	กองช่าง การไฟฟ้า ส่วนภูมิภาค

ที่	โครงการ	วัตถุประสงค์	เป้าหมาย (ผลผลิตของโครงการ)	งบประมาณ					ตัวชี้วัด (KPI)	ผลที่คาดว่าจะ ได้รับ	หน่วยงานที่ รับผิดชอบ
				2566 (บาท)	2567 (บาท)	2568 (บาท)	2569 (บาท)	2570 (บาท)			
3	โครงการขยายเขตไฟฟ้า สาธารณะ หมู่ 1 ซอยบ้านนาย คำภา เวฬุวนารักษ์ ถึง ฐานจุด บั้งไฟ	เพื่อเพิ่มแสงสว่าง และความปลอดภัย ในการสัญจร	ขยายไฟฟ้า สาธารณะ ระยะทาง 700 เมตร		180,000				ขยายเขตไฟฟ้าแล้ว เสร็จเป็นระยะทาง 700 ม.	ประชาชนมี ความปลอดภัย ในการสัญจร	กองช่าง การไฟฟ้า ส่วนภูมิภาค
4	โครงการขยายเขตไฟฟ้า สาธารณะ หมู่ 1 จากไร่นาย วิฑูรย์ ศรีวะอุไร ถึง ลำห้วยนก คอก่าน	เพื่อเพิ่มแสงสว่าง และความปลอดภัย ในการสัญจร	ขยายไฟฟ้า สาธารณะ ระยะทาง 1,000 เมตร		250,000				ขยายเขตไฟฟ้าแล้ว เสร็จเป็นระยะทาง 1000 ม.	ประชาชนมี ความปลอดภัย ในการสัญจร	กองช่าง การไฟฟ้า ส่วนภูมิภาค
5	โครงการขยายเขตไฟฟ้า สาธารณะ หมู่ 1 สายบ้านสร้าง ข้างบ้านชาด จากไร่นายอุดม รักษ์ ศรีมันตะ ถึง ถึงเขตติดต่อ ตำบลนาสะเม็ย	เพื่อเพิ่มแสงสว่าง และความปลอดภัย ในการสัญจร	ขยายไฟฟ้า สาธารณะ ระยะทาง 1,200 เมตร			300,000			ขยายเขตไฟฟ้าแล้ว เสร็จเป็นระยะทาง 1,200 เมตร	ประชาชนมี ความปลอดภัย ในการสัญจร	กองช่าง การไฟฟ้า ส่วนภูมิภาค
6	โครงการขยายเขตไฟฟ้า สาธารณะ หมู่ 1 จากไร่นาง ทิพวรรณ ยุถาวร ถึง ถนนสร้าง ข้างบ้านชาด	เพื่อเพิ่มแสงสว่าง และความปลอดภัย ในการสัญจร	ขยายไฟฟ้า สาธารณะ ระยะทาง 1,000 เมตร			250,000			ขยายเขตไฟฟ้าแล้ว เสร็จเป็นระยะทาง 1,000 ม.	ประชาชนมี ความปลอดภัย ในการสัญจร	กองช่าง การไฟฟ้า ส่วนภูมิภาค

ที่	โครงการ	วัตถุประสงค์	เป้าหมาย (ผลผลิตของโครงการ)	งบประมาณ					ตัวชี้วัด (KPI)	ผลที่คาดว่าจะ ได้รับ	หน่วยงานที่ รับผิดชอบ
				2566 (บาท)	2567 (บาท)	2568 (บาท)	2569 (บาท)	2570 (บาท)			
7	โครงการขยายเขตไฟฟ้า สาธารณะ หมู่ 1 สายชุมชนโคก สำราญ-หนองขี้หมาจอก	เพื่อเพิ่มแสงสว่าง และความปลอดภัย ในการสัญจร	ขยายไฟฟ้า สาธารณะ ระยะทาง 2,000 เมตร				500,000		ขยายเขตไฟฟ้าแล้ว เสร็จเป็นระยะทาง 2,000 ม.	ประชาชนมี ความปลอดภัย ในการสัญจร	กองช่าง การไฟฟ้า ส่วนภูมิภาค
8	โครงการขยายเขตไฟฟ้า สาธารณะจากถนนทรายมูล- เชียงเครือ - ลำห้วยนกคอก่าน (ช.ไร่นายพิสิทธิ์ เลิกศิริ)	เพื่อเพิ่มแสงสว่าง และความปลอดภัย ในการสัญจร	ขยายไฟฟ้า สาธารณะ ระยะทาง 1,000 เมตร				250,000		ขยายเขตไฟฟ้าแล้ว เสร็จเป็นระยะทาง 1,000 ม.	ประชาชนมี ความปลอดภัย ในการสัญจร	กองช่าง การไฟฟ้า ส่วนภูมิภาค
19	โครงการขยายเขตไฟฟ้า สาธารณะ หมู่ที่ 2 จากน่านาง บุญสา พรหมลี ถึง นานายประยูร ศรีมันตะ	เพื่อเพิ่มแสงสว่าง และความปลอดภัย ในการสัญจร	ขยายไฟฟ้า สาธารณะ ระยะทาง 520 เมตร		130,000				ขยายเขตไฟฟ้าแล้ว เสร็จเป็นระยะทาง 520 ม.	ประชาชนมี ความปลอดภัย ในการสัญจร	กองช่าง การไฟฟ้า ส่วนภูมิภาค
10	โครงการขยายเขตไฟฟ้า สาธารณะ หมู่ที่ 2 จากน่านาย คำคุณ พันธุ์เลิศ ถึง นานางรัศมี เวฬุวนาร	เพื่อเพิ่มแสงสว่าง และความปลอดภัย ในการสัญจร	ขยายไฟฟ้า สาธารณะ ระยะทาง 450 เมตร			120,000			ขยายเขตไฟฟ้าแล้ว เสร็จเป็นระยะทาง 450 ม.	ประชาชนมี ความปลอดภัย ในการสัญจร	กองช่าง การไฟฟ้า ส่วนภูมิภาค
11	โครงการขยายเขตไฟฟ้า สาธารณะ หมู่ที่ 2 จากน่านาย ลุน เวฬุনারักษ์ ถึง นานายทวี ศรีวะอุไร	เพื่อเพิ่มแสงสว่าง และความปลอดภัย ในการสัญจร	ขยายไฟฟ้า สาธารณะ ระยะทาง 1,130 เมตร				280,000		ขยายเขตไฟฟ้าแล้ว เสร็จเป็นระยะทาง 1130 ม.	ประชาชนมี ความปลอดภัย ในการสัญจร	กองช่าง การไฟฟ้า ส่วนภูมิภาค

ที่	โครงการ	วัตถุประสงค์	เป้าหมาย (ผลผลิตของโครงการ)	งบประมาณ					ตัวชี้วัด (KPI)	ผลที่คาดว่าจะ ได้รับ	หน่วยงานที่ รับผิดชอบ
				2566 (บาท)	2567 (บาท)	2568 (บาท)	2569 (บาท)	2570 (บาท)			
12	โครงการขยายเขตไฟฟ้า สาธารณะ หมู่ที่ 2 จากนางนาง อรอน ศรีมันตะ ถึง นางนาย ธัญญา ทงน้อย	เพื่อเพิ่มแสงสว่าง และความปลอดภัย ในการสัญจร	ขยายไฟฟ้า สาธารณะ ระยะทาง 450 เมตร					120,000	ขยายเขตไฟฟ้าแล้ว เสร็จเป็นระยะทาง 450 ม.	ประชาชนมี ความปลอดภัย ในการสัญจร	กองช่าง การไฟฟ้า ส่วนภูมิภาค
13	โครงการขยายเขตไฟฟ้าแรงต่ำ บ้านไผ่ หมู่ 3 จากหน้าวัดบ้าน ไผ่ ถึง ถนนลาดยางสายบ้านไผ่ ไปบ้านหนองศาลา	เพื่อเพิ่มแสงสว่าง และความปลอดภัย ในการสัญจร	ขยายไฟฟ้าแรงต่ำ ระยะทาง 560 เมตร				140,000		ขยายเขตไฟฟ้าแรง ต่ำ แล้วเสร็จเป็น ระยะทาง 560 ม.	ประชาชนมี ความปลอดภัย ในการสัญจร	กองช่าง การไฟฟ้า ส่วนภูมิภาค
14	โครงการขยายเขตไฟฟ้า สาธารณะ หมู่ 5 จุดนางนาย บรรชา ชุมนาค ถึง นางนาย อดุลย์ วิเทห์	เพื่อเพิ่มแสงสว่าง และความปลอดภัย ในการสัญจร	ขยายไฟฟ้า สาธารณะ ระยะทาง 400 เมตร	100,000					ขยายเขตไฟฟ้าแล้ว เสร็จเป็นระยะทาง 500 ม.	ประชาชนมี ความปลอดภัย ในการสัญจร	กองช่าง การไฟฟ้า ส่วนภูมิภาค
15	โครงการขยายเขตไฟฟ้าแรงต่ำ บ้านดอนกอง หมู่ 7 จากบ้าน นางอ่อนจันทร์ มาตขาว - บ้าน นางทองดี อีนอ่อน	เพื่อเพิ่มแสงสว่าง และความปลอดภัย ในการสัญจร	ขยายไฟฟ้าแรงต่ำ ระยะทาง 400 เมตร			100,000			ขยายเขตไฟฟ้าแล้ว เสร็จเป็นระยะทาง 400 ม.	ประชาชนมี ความปลอดภัย ในการสัญจร	กองช่าง การไฟฟ้า ส่วนภูมิภาค
16	โครงการขยายเขตไฟฟ้า หมู่ที่ 9 จากนางนายประศาสตร์ ศรีมันตะ ถึง บ้านนายเคน เวฬุวนารักษ์	เพื่อเพิ่มแสงสว่าง และความปลอดภัย ในการสัญจร	ขยายไฟฟ้า ระยะทาง 460 เมตร	120,000					ขยายเขตไฟฟ้าแล้ว เสร็จเป็นระยะทาง 350 ม.	ประชาชนมี ความปลอดภัย ในการสัญจร	กองช่าง การไฟฟ้า ส่วนภูมิภาค

ที่	โครงการ	วัตถุประสงค์	เป้าหมาย (ผลผลิตของโครงการ)	งบประมาณ					ตัวชี้วัด (KPI)	ผลที่คาดว่าจะ ได้รับ	หน่วยงานที่ รับผิดชอบ
				2566 (บาท)	2567 (บาท)	2568 (บาท)	2569 (บาท)	2570 (บาท)			
17	โครงการขยายเขตไฟฟ้า หมู่ที่ 9 จากบ้านนายสำรอง เวฬุวนารักษ์ ถึง นายสานิตย์ ไกรศรี	เพื่อเพิ่มแสงสว่างและความปลอดภัยในการสัญจร	ขยายไฟฟ้า ระยะทาง 260 เมตร		70,000				ขยายเขตไฟฟ้าแล้วเสร็จเป็นระยะทาง 150 ม.	ประชาชนมีความปลอดภัยในการสัญจร	กองช่าง การไฟฟ้าส่วนภูมิภาค
รวม	4/4/4/3/2			660,000	630,000	770,000	1,030,000	260,000			

ก.ยุทธศาสตร์จังหวัดที่ 3 : ยกระดับคุณภาพชีวิต เสริมสร้างความเข้มแข็งและความมั่นคงของครอบครัว ชุมชนและสังคม

ข.ยุทธศาสตร์การพัฒนาขององค์กรปกครองส่วนท้องถิ่นในเขตจังหวัด 2 : ด้านพัฒนาโครงสร้างพื้นฐาน

1. ยุทธศาสตร์ 1. การพัฒนาแหล่งน้ำ และโครงสร้างพื้นฐาน

1.2 แผนงานอุตสาหกรรมและการโยธา

ที่	โครงการ	วัตถุประสงค์	เป้าหมาย (ผลผลิตของโครงการ)	งบประมาณ					ตัวชี้วัด (KPI)	ผลที่คาดว่าจะ ได้รับ	หน่วยงานที่ รับผิดชอบ
				2566 (บาท)	2567 (บาท)	2568 (บาท)	2569 (บาท)	2570 (บาท)			
1	ปรับปรุงถนนดินลูกรัง หมู่ที่ 1 จากนายบุญจันทร์ ศรีมันตะ ถึง ลำห้วยหนองเตย พร้อมวางท่อระบายน้ำ	เพื่อให้ถนนได้มาตรฐาน	กว้าง 4 ม. ยาว 300 ม.	125,000					ถนนดินลูกรัง ระยะทาง 300 ม.	ประชาชนมี เส้นทางสัญจรที่ สะดวก	กองช่าง
2	ก่อสร้างถนนดินลูกรัง หมู่ที่ 1 จากไร่ นายวิเชียร เวฬุวนารักษ์ ถึง นางนางสว่าง ศรีมันตะ พร้อมวางท่อระบายน้ำ	เพื่อให้ถนนได้มาตรฐาน	กว้าง 4 ม. ยาว 630 ม. หนา 0.15 ม	262,000					ถนนดินลูกรัง ระยะทาง 630 ม.	ประชาชนมี เส้นทางสัญจรที่ สะดวก	กองช่าง
3	ก่อสร้างถนนดินลูกรัง หมู่ที่ 8 จากสระคูหลวง – ถนนลาดยางสายเจ้าเสด็จ พร้อมวางท่อระบายน้ำ	เพื่อให้ถนนได้มาตรฐาน	กว้าง 4 ม. ยาว 2,000 ม. หนา 0.15 ม.	450,000 (1000 ม.)	450,000 (1000 ม.)				ถนนดินลูกรัง ระยะทาง 2000 ม.	ประชาชนมี เส้นทางสัญจรที่ สะดวก	กองช่าง
4	โครงการวางรางระบายน้ำแบบผ่าซีกพร้อมตะแกรงเหล็ก หมู่ที่ 1 จากบ้านนางบุญมี ศรีวะอุไร ถึง บ้านนายจุฬา ษรศักดิ์ ศรีวะอุไร	เพื่อการระบายน้ำ	กว้าง 0.30 เมตร ยาว 145 เมตร ลึก 0.40 เมตร พร้อมฝาปิดท่อระบายน้ำ		50,000				วางท่อระบายน้ำ ยาว 145 ม.	สามารถระบายน้ำ ได้ดี ไม่มีน้ำท่วม ขัง	กองช่าง

ที่	โครงการ	วัตถุประสงค์	เป้าหมาย (ผลผลิตของโครงการ)	งบประมาณ					ตัวชี้วัด (KPI)	ผลที่คาดว่าจะ ได้รับ	หน่วยงานที่ รับผิดชอบ
				2566 (บาท)	2567 (บาท)	2568 (บาท)	2569 (บาท)	2570 (บาท)			
5	โครงการติดตั้งไฟฟ้าส่องสว่างพลังงานแสงอาทิตย์ ภายในหมู่ที่ บ้าน บ้านสร้างช้าง หมู่ที่ 1	เพื่อเพิ่มแสงสว่างและความปลอดภัย ในการสัญจร	ติดตั้งจำนวน 20 จุด			160,000			ติดตั้งไฟฟ้าส่องสว่างพลังงานแสงอาทิตย์จำนวน 20 จุด	ประชาชนมีความปลอดภัยในการสัญจร	กองช่าง
6	ปรับปรุงถนนดินลูกรัง หมู่ที่ 2 จากนายคำพันธ์ เวฬุวนารักษ์ ถึงวัดป่าบ้านดอนกอง พร้อมวางท่อระบายน้ำ	เพื่อให้ถนนได้มาตรฐาน	กว้าง 4 ม. ยาว 525 ม. หนา 0.15 ม.	218,000					ถนนดินลูกรังระยะทาง 525 ม.	ประชาชนมีเส้นทางสัญจรที่สะดวก	กองช่าง
7	ปรับปรุงถนนดินลูกรัง หมู่ที่ 2 จากนางบุญญา พรหมลี ถึง นานายประยูร ศรีมันตะ พร้อมวางท่อระบายน้ำ	เพื่อให้ถนนได้มาตรฐาน	กว้าง 3 ม. ยาว 520 ม. หนา 0.15 ม.	165,000					ถนนดินลูกรังระยะทาง 520 ม.	ประชาชนมีเส้นทางสัญจรที่สะดวก	กองช่าง
8	ปรับปรุงถนนดินลูกรัง หมู่ที่ 2 สายนายลุน เวฬุวนารักษ์ ถึง นานายทวี ศรีวะอุไร พร้อมวางท่อระบายน้ำ	เพื่อให้ถนนได้มาตรฐาน	กว้าง 3 ม. ยาว 1,130 ม. หนา 0.15 ม.	359,000					ถนนดินลูกรังระยะทาง 1130 ม.	ประชาชนมีเส้นทางสัญจรที่สะดวก	กองช่าง
9	ปรับปรุงถนนดินลูกรัง บ้านสร้างช้าง หมู่ที่ 2 จากนายอุทัย พรหมพันธ์ ถึง นานางบวร ศรีมันตะ พร้อมวางท่อระบายน้ำ	เพื่อให้ถนนได้มาตรฐาน	กว้าง 4 ม. ยาว 780 ม. หนา 0.15 ม.		324,000				ถนนดินลูกรังระยะทาง 780 ม.	ประชาชนมีเส้นทางสัญจรที่สะดวก	กองช่าง

ที่	โครงการ	วัตถุประสงค์	เป้าหมาย (ผลผลิตของโครงการ)	งบประมาณ					ตัวชี้วัด (KPI)	ผลที่คาดว่าจะ ได้รับ	หน่วยงานที่ รับผิดชอบ
				2566 (บาท)	2567 (บาท)	2568 (บาท)	2569 (บาท)	2570 (บาท)			
10	ปรับปรุงถนนดินลูกรัง หมู่ที่ 2 จาก นางนางบวร ศรีมันตะ ถึง นางนายทอง สุข ภาคแก้ว พร้อมวางท่อระบายน้ำ	เพื่อให้ถนนได้ มาตรฐาน	กว้าง 3 ม. ยาว 535 ม. หนา 0.15 ม.			167,000			ถนนดินลูกรัง ระยะทาง 535 ม.	ประชาชนมี เส้นทางสัญจรที่ สะดวก	กองช่าง
11	ปรับปรุงถนนดินลูกรัง หมู่ที่ 2 จากนา นายทองสุข ภาคแก้ว ถึง เขตตำบล ทรายมูล พร้อมวางท่อระบายน้ำ	เพื่อให้ถนนได้ มาตรฐาน	กว้าง 3 ม. ยาว 675 ม. หนา 0.15 ม.				214,000		ถนนดินลูกรัง ระยะทาง 675 ม.	ประชาชนมี เส้นทางสัญจรที่ สะดวก	กองช่าง
12	ติดตั้งไฟฟ้าส่องสว่าง รอบหมู่ที่บ้าน สร้างช้าง หมู่ที่ 2	เพื่อเพิ่มแสง สว่างและ ความ ปลอดภัยใน การสัญจร	ติดตั้งไฟฟ้าส่อง สว่าง จำนวน 20 จุด		20,000				ไฟฟ้าส่องสว่าง จำนวน 20 จุด	ประชาชนมีความ ปลอดภัยในการ สัญจร	กองช่าง
13	ก่อสร้างร่องระบายภายในหมู่ที่บ้าน สร้างช้าง หมู่ที่ 2	เพื่อการ ระบายน้ำ	ตามแบบแปลน อบต.ไผ่ กำหนด					500,000	ร่องระบายน้ำ ภายในหมู่บ้าน	สามารถระบายน้ำ ได้ดี ไม่มีน้ำท่วม ขัง	กองช่าง
14	ปรับปรุงถนนคอนกรีตชั้นทางเดิมปู ทับด้วยแอสฟัลต์ติกคอนกรีต หมู่ 2 จากบ้านนายพุฒ ไชยรักษ์ - บ้านนาง วันดี เวฬุวนารักษ์	เพื่อให้ถนนได้ มาตรฐาน	กว้าง 4 ม. ยาว 171 ม. ยาว 0.04 ม.			250,000			ถนนแอสฟัลต์ ติกคอนกรีต ระยะทาง 171 ม.	ประชาชนมี เส้นทางสัญจรที่ สะดวก	กองช่าง

ที่	โครงการ	วัตถุประสงค์	เป้าหมาย (ผลผลิตของโครงการ)	งบประมาณ					ตัวชี้วัด (KPI)	ผลที่คาดว่าจะ ได้รับ	หน่วยงานที่ รับผิดชอบ
				2566 (บาท)	2567 (บาท)	2568 (บาท)	2569 (บาท)	2570 (บาท)			
15	ปรับปรุงถนนลาดยางชั้นทางเดิมปูทับด้วยแอสฟัลท์ติกคอนกรีต หมู่ 2 จากบ้านนางรุ่งรัตดา ศรีมันตะ - บ้านนายคำปัน ศรีวะอุไร	เพื่อให้ถนนได้มาตรฐาน	กว้าง 5 ม. ยาว 208 ม. ยาว 0.04 ม.				370,000		ถนนแอสฟัลท์ติกคอนกรีต ระยะทาง 208 ม.	ประชาชนมีเส้นทางสัญจรที่สะดวก	กองช่าง
16	ติดตั้งไฟฟ้าส่องสว่างพลังงานแสงอาทิตย์ ภายในหมู่ที่ บ้าน บ้านสร้างช้าง หมู่ที่ 2	เพื่อเพิ่มแสงสว่างและความปลอดภัยในการสัญจร	ไฟฟ้าส่องสว่างพลังงานแสงอาทิตย์ จำนวน 20 จุด	160,000					ไฟฟ้าส่องสว่างพลังงานแสงอาทิตย์ จำนวน 20 จุด	ประชาชนมีความปลอดภัยในการสัญจร	กองช่าง
17	ก่อสร้างถนน คสล. บ้านไผ่ หมู่ที่ 3 จากบ้านนางอ่อนสี ในจิตร์ ถึง บ้านนายไกรฤกษ์ ไกรศรี พร้อมร่องระบายน้ำฝาดตะแกรงปิด	เพื่อให้ถนนได้มาตรฐานและระบายน้ำข้าง	กว้าง 3.50 ม. ยาว 76 ม. หนา 0.15 ม.	200,000					ถนน คสล. ระยะทาง 76 ม. และร่องระบายน้ำ	ประชาชนมีเส้นทางสัญจรที่สะดวก และระบายน้ำข้างได้	กองช่าง
18	ก่อสร้างถนน คสล. บ้านไผ่ หมู่ที่ 3 จากบ้านนายแสงประทีป ศรีมันตะ ถึง บ้านนายทองดำ ศรีวะอุไร (ฝั่งทิศตะวันตก)	เพื่อให้ถนนได้มาตรฐาน	กว้าง 3 ม. ยาว 68 ม. หนา 0.15 ม.	130,000					ถนน คสล. ระยะทาง 68 ม.	ประชาชนมีเส้นทางสัญจรที่สะดวก	กองช่าง

ที่	โครงการ	วัตถุประสงค์	เป้าหมาย (ผลผลิตของโครงการ)	งบประมาณ					ตัวชี้วัด (KPI)	ผลที่คาดว่าจะ ได้รับ	หน่วยงานที่ รับผิดชอบ
				2566 (บาท)	2567 (บาท)	2568 (บาท)	2569 (บาท)	2570 (บาท)			
19	ก่อสร้างถนน คสล. บ้านไผ่ หมู่ที่ 3 จากบ้านนายแสงประทีป ศรีมันตะ ถึง บ้านนายทองคำ ศรีวะอุไร (ฝั่งทิศ ตะวันออก)	เพื่อให้ถนนได้มาตรฐาน	กว้าง 4 ม. ยาว 70 ม. หนา 0.15 ม.	173,000					ถนน คสล. ระยะทาง 70 ม.	ประชาชนมี เส้นทางสัญจรที่ สะดวก	กองช่าง
20	ก่อสร้างถนน คสล. บ้านไผ่ หมู่ที่ 3 จากบ้านนางนิภาพร วงษ์เถา ถึง บ้าน น.ส.สมพงษ์ ไชยส่อง	เพื่อให้ถนนได้มาตรฐาน	กว้าง 3.50 ม. ยาว 72 ม. หนา 0.15 ม.		156,240				ถนน คสล. ระยะทาง 72 ม.	ประชาชนมี เส้นทางสัญจรที่ สะดวก	กองช่าง
21	ปรับปรุงถนนคอนกรีตชั้นทางเดิมปูทับด้วยแอสฟัลต์ติกคอนกรีต บ้านไผ่ หมู่ที่ 3 จากบ้าน น.ส.นริชา พินิจบุการ ถึง บ้านนางชัชฎาพร ผุดผ่อง	เพื่อให้ถนนได้มาตรฐาน	กว้าง 4 ม. ยาว 75 ม. หนา 0.04 ม.		110,400				ถนนแอสฟัลต์ติก คอนกรีต ระยะทาง 75 ม.	ประชาชนมี เส้นทางสัญจรที่ สะดวก	กองช่าง
22	ปรับปรุงถนนคอนกรีตชั้นทางเดิมปูทับด้วยแอสฟัลต์ติกคอนกรีต บ้านไผ่ หมู่ 3 จากบ้านนายณรงค์ ไชยส่อง ถึง บ้านนายวรรณพ พันธุ์เลิศ	เพื่อให้ถนนได้มาตรฐาน	กว้าง 4 ม. ยาว 68 ม. หนา 0.04 ม.			100,000			ถนนแอสฟัลต์ติก คอนกรีต ระยะทาง 68 ม.	ประชาชนมี เส้นทางสัญจรที่ สะดวก	กองช่าง
23	ก่อสร้างถนน คสล. บ้านไผ่ หมู่ที่ 3 จากบ้านนางสำลี เวฬุวนารักษ์ ถึง นายจรวยรา พันธุ์เลิศ	เพื่ออำนวยความสะดวกในการเดินทาง	กว้าง 3 ม. ยาว 300 ม. หนา 0.15 ม.				558,000		ถนน คสล. ระยะทาง 300 ม.	ประชาชนมี เส้นทางสัญจรที่ สะดวก	กองช่าง

ที่	โครงการ	วัตถุประสงค์	เป้าหมาย (ผลผลิตของโครงการ)	งบประมาณ					ตัวชี้วัด (KPI)	ผลที่คาดว่าจะ ได้รับ	หน่วยงานที่ รับผิดชอบ
				2566 (บาท)	2567 (บาท)	2568 (บาท)	2569 (บาท)	2570 (บาท)			
24	ติดตั้งไฟฟ้าส่องสว่างด้วยพลังงานแสงอาทิตย์ ภายในหมู่บ้าน บ้านไผ่ หมู่ 3	เพื่อเพิ่มแสงสว่างและความปลอดภัยในการสัญจร	ติดตั้งไฟฟ้าส่องสว่าง จำนวน 20 จุด	160,000					ติดตั้งไฟฟ้าส่องสว่างรอบหมู่บ้าน	ประชาชนมีความปลอดภัยในการสัญจร	กองช่าง
25	ปรับปรุงสะพานไม้ข้ามห้วยน้อย บ้านไผ่ หมู่ 3 จุด นายนายลิตร์ เวฬุวนารักษ์	เพื่ออำนวยความสะดวกในการเดินทาง	ตามแบบ อบต.ไผ่กำหนด		100,000				สะพานไม้	ประชาชนได้รับความสะดวกและความปลอดภัยในการใช้เส้นทาง	กองช่าง
26	ก่อสร้างสะพานไม้ บ้านไผ่ หมู่ที่ 3 ช่วงนายนายระทม เวฬุวนารักษ์	เพื่ออำนวยความสะดวกในการเดินทาง	ตามแบบ อบต.ไผ่กำหนด			100,000			สะพานไม้	ประชาชนได้รับความสะดวกและความปลอดภัยในการใช้เส้นทาง	กองช่าง
27	ปรับปรุงสะพานไม้หนองซุ่นไปที่พิกสงฆ์	เพื่ออำนวยความสะดวกในการเดินทาง	ตามแบบ อบต.ไผ่กำหนด		100,000				สะพานไม้	ประชาชนได้รับความสะดวกและความปลอดภัยในการใช้เส้นทาง	กองช่าง
28	ก่อสร้างถนน คสล. บ้านไผ่ หมู่ที่ 4 จากบ้านนางสถิตย์ เวฬุวนารักษ์ ถึงสามแยกถนนสายบ้านหนองไร่ -หนองทองกลาง	เพื่อให้ถนนได้มาตรฐาน	กว้าง 4 ม. ยาว 190 ม. ทน 0.15 ม.	471,200					ถนน คสล. ระยะทาง 190 ม.	ประชาชนมีเส้นทางสัญจรที่สะดวก	กองช่าง

ที่	โครงการ	วัตถุประสงค์	เป้าหมาย (ผลผลิตของโครงการ)	งบประมาณ					ตัวชี้วัด (KPI)	ผลที่คาดว่าจะ ได้รับ	หน่วยงานที่ รับผิดชอบ
				2566 (บาท)	2567 (บาท)	2568 (บาท)	2569 (บาท)	2570 (บาท)			
29	ก่อสร้างถนน คสล. บ้านไผ่ หมู่ที่ 4 จากบ้านนางโสภา – สามแยกนายสมศักดิ์ สุวรรณเพชร	เพื่ออำนวยความสะดวกในการเดินทาง	กว้าง 4 ม. ยาว 183 ม. หนา 0.15 ม.		453,900				ถนน คสล. ระยะทาง 183 ม.	ประชาชนมี เส้นทางสัญจรที่ สะดวก	กองช่าง
30	ติดตั้งไฟฟ้าส่องสว่างพลังงานแสงอาทิตย์ ที่สาธารณะ บ้านไผ่ หมู่ที่ 4	เพื่อเพิ่มแสงสว่างและความปลอดภัยในการสัญจร	ไฟฟ้าส่องสว่างพลังงานแสงอาทิตย์ จำนวน 30 จุด				240,000		ติดตั้งไฟฟ้าส่องสว่างพลังงานแสงอาทิตย์ จำนวน 30 จุด	ประชาชนมีความปลอดภัยในการสัญจร	กองช่าง
31	ปรับปรุงไฟฟ้าส่องสว่าง ที่สาธารณะ บ้านไผ่ หมู่ที่ 4	เพื่อเพิ่มแสงสว่างและความปลอดภัยในการสัญจร	ไฟฟ้าส่องสว่างพลังงานแสงอาทิตย์ จำนวน 30 จุด					30,000	ไฟฟ้าส่องสว่างได้รับการปรับปรุง	ประชาชนมีความปลอดภัยในการสัญจร	กองช่าง
32	ปรับปรุงไฟฟ้าส่องสว่างภายในหมู่บ้านหนองไร่ หมู่ที่ 5	เพื่อเพิ่มแสงสว่างและความปลอดภัยในการสัญจร	ติดตั้งไฟฟ้าส่องสว่าง จำนวน 20 จุด				50,000		ติดตั้งไฟฟ้าส่องสว่าง จำนวน 20 จุด	ประชาชนมีความปลอดภัยในการสัญจร	กองช่าง
33	ติดตั้งไฟฟ้าส่องสว่างด้วยพลังงานแสงอาทิตย์ ภายในหมู่บ้านหนองไร่ หมู่ 5	เพื่อเพิ่มแสงสว่างและความปลอดภัยในการสัญจร	ติดตั้งไฟฟ้าส่องสว่างพลังงานแสงอาทิตย์ จำนวน 20 จุด	160,000					ติดตั้งไฟฟ้าส่องสว่างพลังงานแสงอาทิตย์ จำนวน 20 จุด	ประชาชนมีความปลอดภัยในการสัญจร	กองช่าง

ที่	โครงการ	วัตถุประสงค์	เป้าหมาย (ผลผลิตของโครงการ)	งบประมาณ					ตัวชี้วัด (KPI)	ผลที่คาดว่าจะ ได้รับ	หน่วยงานที่ รับผิดชอบ
				2566 (บาท)	2567 (บาท)	2568 (บาท)	2569 (บาท)	2570 (บาท)			
34	ปรับปรุงถนนคอนกรีตชั้นทางเดิมปู ทับด้วยแอสฟัลท์ติกคอนกรีต บ้าน หนองไร่ หมู่ 5 จากสามแยกบ้านนาย ชวน ชั้นทะชัย ถึง ร้านค้าชุมชน หมู่บ้าน	เพื่อให้ถนนได้ มาตรฐาน	กว้าง 4 ม. ยาว 280 ม. หนา 0.04 ม.	350,000					ถนนแอสฟัลท์ ติกคอนกรีต ระยะทาง 280 ม.	ประชาชนมี เส้นทางสัญจรที่ สะดวก	กองช่าง
35	ก่อสร้างถนน คสล. บ้านหนองไร่ หมู่ที่ 5 จากนายนายทอง เวฬุวนารักษ์ - นา นายยูเอส เวฬุวนารักษ์	เพื่อให้ถนนได้ มาตรฐาน	กว้าง 4 ม. ยาว 222 ม. หนา 0.15 ม.		500,000				ถนน คสล. ระยะทาง 222 ม.	ประชาชนมี เส้นทางสัญจรที่ สะดวก	กองช่าง
36	ก่อสร้างถนน คสล. บ้านหนองไร่ หมู่ที่ 5 จากนางนางก้าน แสวงดี - บ้านนาย อุ่นหล้า เวฬุวนารักษ์	เพื่อให้ถนนได้ มาตรฐาน	กว้าง 4 ม. ยาว 204 ม. หนา 0.15 ม.			500,000			ถนน คสล. ระยะทาง 204 ม.	ประชาชนมี เส้นทางสัญจรที่ สะดวก	กองช่าง
37	ก่อสร้างถนน คสล. บ้านหนองไร่ หมู่ 5 จากแยกนางวาสนา กิจคำ - นา นายบรรจง อ่างคำ	เพื่อให้ถนนได้ มาตรฐาน	กว้าง 3 ม. ยาว 280 ม. หนา 0.15 ม.				500,000		ถนน คสล. ระยะทาง 280 ม.	ประชาชนมี เส้นทางสัญจรที่ สะดวก	กองช่าง
38	ปรับปรุงถนนดินลูกรัง บ้านหนองไร่ หมู่ 5 จากนายผอง เวฬุวนารักษ์ ถึง นานายเบ็ญ อุปชัย พร้อมวางท่อ ระบายน้ำ	เพื่อให้ถนนได้ มาตรฐาน	กว้าง 3 ม. ยาว 256 ม. หนา 0.15 ม.	200,000					ถนนดินลูกรัง ระยะทาง 256 ม.	ประชาชนมี เส้นทางสัญจรที่ สะดวก	กองช่าง

ที่	โครงการ	วัตถุประสงค์	เป้าหมาย (ผลผลิตของโครงการ)	งบประมาณ					ตัวชี้วัด (KPI)	ผลที่คาดว่าจะ ได้รับ	หน่วยงานที่ รับผิดชอบ
				2566 (บาท)	2567 (บาท)	2568 (บาท)	2569 (บาท)	2570 (บาท)			
39	ก่อสร้างถนน คสล. หมู่ที่ 6 จากบ้าน นายทองบา พันธุ์เลิศ - นานางธรรมมา เวฬุวนารักษ์	เพื่อให้ถนนได้ มาตรฐาน	กว้าง 3 ม. ยาว 28 ม. หนา 0.15 ม.	34,720					ถนน ดิน ระยะทาง 28 ม.	ประชาชนมี เส้นทางสัญจรที่ สะดวก	กองช่าง
40	ปรับปรุงถนนดินลูกรัง บ้านโคกกลาง หมู่ 6 จากบ้านนายบุญหลาย มีจอม - นานางนารี เวฬุวนารักษ์ พร้อมวางท่อ ระบายน้ำ	เพื่อให้ถนนได้ มาตรฐาน	กว้าง 4 ม. ยาว 875 ม. หนา 0.15 ม.	200,000					ถนน ดินลูกรัง ระยะทาง 875 ม.	ประชาชนมี เส้นทางสัญจรที่ สะดวก	กองช่าง
41	ก่อสร้างถนนดินลูกรัง บ้านโคกกลาง หมู่ 6 จากนานางนารี เวฬุวนารักษ์ - นานางสวย ศรีมันตะ พร้อมวางท่อ ระบายน้ำ	เพื่อให้ถนนได้ มาตรฐาน	ตามแบบแปลน อบต.ไผ่ กำหนด		500,000				ถนนดินลูกรัง	ประชาชนมี เส้นทางสัญจรที่ สะดวก	กองช่าง
42	ปรับปรุงถนนดินเป็นถนนดินลูกรัง หมู่ 6 จากบ้านนางสง่า พันธุ์เลิศ - นานาง สังวร พันธุ์เลิศ พร้อมวางท่อระบายน้ำ	เพื่อให้ถนนได้ มาตรฐาน	กว้าง 3.50 ม. ยาว 520 ม. หนา 0.15 ม.			165,000			ถนนดินลูกรัง ระยะทาง 520 ม.	ประชาชนมี เส้นทางสัญจรที่ สะดวก	กองช่าง
43	ก่อสร้างถนน คสล. บ้านโคกกลาง หมู่ 6 สายโคกกลาง - กำแมต (คอ สะพาน)	เพื่อให้ถนนได้ มาตรฐาน	กว้าง 5 ม. ยาว 6 ม. หนา 0.15 ม.	18,600					ถนน คสล. ระยะทาง 6 เมตร	ประชาชนมี เส้นทางสัญจรที่ สะดวก	กองช่าง

ที่	โครงการ	วัตถุประสงค์	เป้าหมาย (ผลผลิตของโครงการ)	งบประมาณ					ตัวชี้วัด (KPI)	ผลที่คาดว่าจะ ได้รับ	หน่วยงานที่ รับผิดชอบ
				2566 (บาท)	2567 (บาท)	2568 (บาท)	2569 (บาท)	2570 (บาท)			
44	ขยายและยกระดับถนนดินลูกรัง หมู่ที่ 6 จากนานาชาติคำหยาด - ฝ่ายห้วยแสนลึก	เพื่อให้ถนนได้มาตรฐาน	ตามแบบแปลน อบต.ไผ่ กำหนด		500,000				ถนนดินลูกรัง	ประชาชนมีเส้นทางสัญจรที่สะดวก	กองช่าง
45	ขยายและยกระดับถนนดินลูกรัง บ้านโคกกลาง หมู่ 6 บ้านนางบุญหลาย มีจอม - นานางนารี เวฬุวนารักษ์	เพื่อให้ถนนได้มาตรฐาน	ตามแบบแปลน อบต.ไผ่ กำหนด			300,000			ถนนดินลูกรัง	ประชาชนมีเส้นทางสัญจรที่สะดวก	กองช่าง
46	ปรับปรุงถนนคอนกรีตชั้นทางเดิมปูทับด้วยแอสฟัลต์ติกคอนกรีต หมู่ที่ 6 จากวัดบ้านโคกกลาง - บ้านนายวัน พันธุ์เลิศ	เพื่อให้ถนนได้มาตรฐาน	กว้าง 4 ม. ยาว 399 ม. หนา 0.04 ม.	558,600					ถนนแอสฟัลต์ติกคอนกรีต ระยะทาง 399 ม.	ประชาชนมีเส้นทางสัญจรที่สะดวก	กองช่าง
47	ปรับปรุงถนนคอนกรีตชั้นทางเดิมปูทับด้วยแอสฟัลต์ติกคอนกรีต หมู่ที่ 6 จากบ้านนางศรีลา ทรายเพชร - บ้านนางพิมพ์ แสงวงศ์	เพื่อให้ถนนได้มาตรฐาน	กว้าง 4 ม. ยาว 226 ม. หนา 0.04 ม.		316,400				ถนนแอสฟัลต์ติกคอนกรีต ระยะทาง 226 ม.	ประชาชนมีเส้นทางสัญจรที่สะดวก	กองช่าง
48	ปรับปรุงถนนคอนกรีตชั้นทางเดิมปูทับด้วยแอสฟัลต์ติกคอนกรีต หมู่ที่ 6 จากบ้านนายละคร พันธุ์เลิศ - บ้านนางพรภิรมย์ ทองแก้ว	เพื่อให้ถนนได้มาตรฐาน	กว้าง 4 ม. ยาว 226 ม. หนา 0.04 ม.			316,400			ถนนแอสฟัลต์ติกคอนกรีต ระยะทาง 226 ม.	ประชาชนมีเส้นทางสัญจรที่สะดวก	กองช่าง

ที่	โครงการ	วัตถุประสงค์	เป้าหมาย (ผลผลิตของโครงการ)	งบประมาณ					ตัวชี้วัด (KPI)	ผลที่คาดว่าจะ ได้รับ	หน่วยงานที่ รับผิดชอบ
				2566 (บาท)	2567 (บาท)	2568 (บาท)	2569 (บาท)	2570 (บาท)			
49	ปรับปรุงถนนคอนกรีตชั้นทางเดิมปู ทับด้วยแอสฟัลท์ติกคอนกรีต หมู่ที่ 6 จากสามแยกบ้านนายอุดม พันธ์เลิศ - บ้านนางทองบา พันธ์เลิศ	เพื่อให้ถนนได้ มาตรฐาน	กว้าง 4 ม. ยาว 506 ม. หนา 0.04 ม.				708,400		ถนนแอสฟัลท์ติก คอนกรีต ระยะทาง 506 ม.	ประชาชนมี เส้นทางสัญจรที่ สะดวก	กองช่าง
50	ปรับปรุงถนนคอนกรีตชั้นทางเดิมปู ทับด้วยแอสฟัลท์ติกคอนกรีต หมู่ที่ 6 จากบ้านนายอุดม พันธ์เลิศ - บ้านนางเพ็ชรา มีจอม	เพื่อให้ถนนได้ มาตรฐาน	กว้าง 4 ม. ยาว 268 ม. หนา 0.04 ม.					375,200	ถนนแอสฟัลท์ติก คอนกรีต ระยะทาง 268 ม.	ประชาชนมี เส้นทางสัญจรที่ สะดวก	กองช่าง
51	ก่อสร้างราวเหล็กกันข้างบล็อก เส้น บ้านโคกกลาง - บ้านไผ่	เพื่ออำนวยความสะดวก ในการเดินทาง	ตามแบบแปลน อบต.ไผ่ กำหนด		100,000				ราวเหล็กกันข้าง บล็อก จำนวน 3 จุด	ประชาชนได้รับ ความสะดวกและ ความปลอดภัยใน การใช้เส้นทาง	กองช่าง
52	ขยายบล็อก เส้นบ้านโคกกลาง - บ้าน ไผ่	เพื่ออำนวยความสะดวก ในการเดินทาง	ขยายบล็อก 3 จุด (ตามแบบแปลน อบต.ไผ่ กำหนด)				300,000		บล็อก 3 จุด	ประชาชนได้รับ ความสะดวกและ ความปลอดภัยใน การใช้เส้นทาง	กองช่าง
53	ติดตั้งไฟฟ้าส่องสว่างด้วยพลังงาน แสงอาทิตย์ บ้านโคกกลาง หมู่ 6	เพื่อเพิ่มแสง สว่างและ ความ	ไฟฟ้าส่องสว่าง พลังงานแสงอาทิตย์ จำนวน 30 จุด				240,000		ไฟฟ้าส่องสว่าง พลังงานแสง อาทิตย์ 30 จุด	ประชาชนมีความ ปลอดภัยในการ สัญจร	กองช่าง

ที่	โครงการ	วัตถุประสงค์	เป้าหมาย (ผลผลิตของโครงการ)	งบประมาณ					ตัวชี้วัด (KPI)	ผลที่คาดว่าจะ ได้รับ	หน่วยงานที่ รับผิดชอบ
				2566 (บาท)	2567 (บาท)	2568 (บาท)	2569 (บาท)	2570 (บาท)			
		ปลอดภัยใน การสัญจร									
54	ปรับปรุงไฟฟ้าส่องสว่าง ภายใน หมู่บ้าน บ้านโคกกลาง หมู่ 6	เพื่อเพิ่มแสง สว่างและความ ปลอดภัยในการ สัญจร	จำนวน 30 จุด				30,000		ไฟฟ้าส่องสว่าง จำนวน 30 จุด	ประชาชนมีความ ปลอดภัยในการ สัญจร	กองช่าง
55	ก่อสร้างถนนดินลูกรัง บ้านดอนกอง หมู่ที่ 7 จากนายสุวรรณ เวฬุวนารักษ์ - นานางหุจร ทองน้อย	เพื่อให้ถนนได้ มาตรฐาน	กว้าง 4 ม. ยาว 630 ม. สูงเฉลี่ย 1 ม. พร้อมวางท่อ คสล. 1 จุด (7 ท่อน)	500,000					ถนนดินลูกรัง ระยะทาง 630 ม.	ประชาชนมี เส้นทางสัญจรที่ สะดวก	กองช่าง
56	ปรับปรุงถนนดินลูกรัง บ้านดอนกอง หมู่ 7 จากบ้านนายคำพูน ศรีมันตะ ถึง ป่าช้า พร้อมวางท่อระบายน้ำ	เพื่อให้ถนนได้ มาตรฐาน	กว้าง 3 ม. ยาว 600 ม. หนา 0.15 ม.		100,000				ถนนดินลูกรัง ระยะทาง 600 ม.	ประชาชนมี เส้นทางสัญจรที่ สะดวก	กองช่าง
57	ปรับปรุงถนนคอนกรีตชั้นทางเดิมปู ทับด้วยแอสฟัลต์ติกคอนกรีต บ้าน ดอนกอง หมู่ที่ 7 จากบ้านนายสุวรรณ เวฬุวนารักษ์ ถึง สนามฟุตบอล (ดอน ปู่ตา)	เพื่อให้ถนนได้ มาตรฐาน	กว้าง 4 ม. ยาว 272 ม. หนา 0.04 ม.		500,000				ถนนแอสฟัลต์ติก คอนกรีต ระยะทาง 272 ม.	ประชาชนมี เส้นทางสัญจรที่ สะดวก	กองช่าง

ที่	โครงการ	วัตถุประสงค์	เป้าหมาย (ผลผลิตของโครงการ)	งบประมาณ					ตัวชี้วัด (KPI)	ผลที่คาดว่าจะ ได้รับ	หน่วยงานที่ รับผิดชอบ
				2566 (บาท)	2567 (บาท)	2568 (บาท)	2569 (บาท)	2570 (บาท)			
58	ก่อสร้างถนน คสล. บ้านดอนกอง หมู่ ที่ 7 จากนายทวิ ศรีมันตะ - นา นายสำราญ เต้าทอง	เพื่อให้ถนนได้ มาตรฐาน	กว้าง 5 ม. ยาว 176 ม. หนา 0.15 ม.			500,000			ถนน คสล. ระยะทาง 176 ม.	ประชาชนมี เส้นทางสัญจรที่ สะดวก	กองช่าง
59	ก่อสร้างถนน คสล. บ้านดอนกอง หมู่ ที่ 7 จากนายสำราญ เต้าทอง ถึง นายสุวรรณ เวฬุวนารักษ์	เพื่อให้ถนนได้ มาตรฐาน	กว้าง 5 ม. ยาว 176 ม. หนา 0.15 ม.			500,000			ถนน คสล. ระยะทาง 176 ม.	ประชาชนมี เส้นทางสัญจรที่ สะดวก	กองช่าง
60	ก่อสร้างถนน คสล. บ้านดอนกอง หมู่ ที่ 7 นายสุวรรณ เวฬุวนารักษ์ ถึง นางนางทองใบ ศรีวะอุไร	เพื่อให้ถนนได้ มาตรฐาน	กว้าง 5 ม. ยาว 176 ม. หนา 0.15 ม.			500,000			ถนน คสล. ระยะทาง 176 ม.	ประชาชนมี เส้นทางสัญจรที่ สะดวก	กองช่าง
61	ก่อสร้างถนน คสล. บ้านดอนกอง หมู่ ที่ 7 จากนางทองใบ ศรีวะอุไร ถึง นา นางนางคุณ ศรีมันตะ	เพื่อให้ถนนได้ มาตรฐาน	กว้าง 5 ม. ยาว 176 ม. หนา 0.15 ม.				500,000		ถนน คสล. ระยะทาง 176 ม.	ประชาชนมี เส้นทางสัญจรที่ สะดวก	กองช่าง
62	ก่อสร้างถนน คสล. บ้านดอนกอง หมู่ ที่ 7 จากนางนางคุณ ศรีมันตะ ถึง เขตตำบลนาโเส	เพื่อให้ถนนได้ มาตรฐาน	กว้าง 5 ม. ยาว 230 ม. หนา 0.15 ม.				713,000		ถนน คสล. ระยะทาง 230 ม.	ประชาชนมี เส้นทางสัญจรที่ สะดวก	กองช่าง

ที่	โครงการ	วัตถุประสงค์	เป้าหมาย (ผลผลิตของโครงการ)	งบประมาณ					ตัวชี้วัด (KPI)	ผลที่คาดว่าจะ ได้รับ	หน่วยงานที่ รับผิดชอบ
				2566 (บาท)	2567 (บาท)	2568 (บาท)	2569 (บาท)	2570 (บาท)			
63	ก่อสร้างถนน คสล. บ้านดอนกอง หมู่ ที่ 7 จากบ้านนางอ่อนสา ศรีวสุทธิ์ ถึง นายนายสำราญ เต้าทอง	เพื่อให้ถนนได้ มาตรฐาน	กว้าง 4 ม. ยาว 222 ม. หนา 0.15 ม.				500,000		ถนน คสล. ระยะทาง 222 ม.	ประชาชนมี เส้นทางสัญจรที่ สะดวก	กองช่าง
64	ก่อสร้างถนน คสล. บ้านดอนกอง หมู่ ที่ 7 จากนายนายสำราญ เต้าทอง ถึง นางนางหนูจร ทองน้อย	เพื่อให้ถนนได้ มาตรฐาน	กว้าง 4 ม. ยาว 220 ม. หนา 0.15 ม.					500,000	ถนน คสล. ระยะทาง 220 ม.	ประชาชนมี เส้นทางสัญจรที่ สะดวก	กองช่าง
65	ก่อสร้างถนน คสล. บ้านดอนกอง หมู่ ที่ 7 นางนางหนูจร ทองน้อย ถึง นา นายทองสา ศรีมันตะ	เพื่อให้ถนนได้ มาตรฐาน	กว้าง 4 ม. ยาว 222 ม. หนา 0.15 ม.					500,000	ถนน คสล. ระยะทาง 222 ม.	ประชาชนมี เส้นทางสัญจรที่ สะดวก	กองช่าง
66	ก่อสร้างถนน คสล. บ้านดอนกอง หมู่ ที่ 7 จากนายทองสา ศรีมันตะ ถึง นายนายพิกุล ศรีมันตะ	เพื่อให้ถนนได้ มาตรฐาน	กว้าง 4 ม. ยาว 220 ม. หนา 0.15 ม.					500,000	ถนน คสล. ระยะทาง 220 ม.	ประชาชนมี เส้นทางสัญจรที่ สะดวก	กองช่าง
67	ก่อสร้างถนน คสล. บ้านดอนกอง หมู่ ที่ 7 จากนายบุญขาล เวฬุวนารักษ์ ถึง เขตบ้านไผ่ หมู่ 3	เพื่อให้ถนนได้ มาตรฐาน	กว้าง 4 ม. ยาว 230 ม. หนา 0.15 ม.					570,400	ถนน คสล. ระยะทาง 230 ม.	ประชาชนมี เส้นทางสัญจรที่ สะดวก	กองช่าง
68	ก่อสร้างถนน คสล. บ้านดอนกอง หมู่ ที่ 7 จากนายรังสิทธิ์ ศรีวสุทธิ์ ถึง เขตบ้านท่าลาด ต.นาโสี	เพื่อให้ถนนได้ มาตรฐาน	กว้าง 4 ม. ยาว 250 ม. หนา 0.15 ม.					620,000	ถนน คสล. ระยะทาง 250 ม.	ประชาชนมี เส้นทางสัญจรที่ สะดวก	กองช่าง

ที่	โครงการ	วัตถุประสงค์	เป้าหมาย (ผลผลิตของโครงการ)	งบประมาณ					ตัวชี้วัด (KPI)	ผลที่คาดว่าจะ ได้รับ	หน่วยงานที่ รับผิดชอบ
				2566 (บาท)	2567 (บาท)	2568 (บาท)	2569 (บาท)	2570 (บาท)			
69	โครงการวางท่อระบายน้ำ บ้านดอน กอง หมู่ที่ 7 จากบ้านนายคำภา ถึง สะพานห้วยโสภชาหมู่ – บ้านนางนาง คุณ ศรีมันตะ	เพื่อการ ระบายน้ำ	วางท่อระบายน้ำ ความกว้าง 0.30 ม. ยาว 347 ม. ลึก 0.40 ม. พร้อมฝาปิดท่อ ระบายน้ำ	100,000					ท่อระบายน้ำ ความยาว 347 ม. พร้อมฝาปิด	สามารถระบายน้ำ ได้ดี ไม่มีน้ำท่วม ขัง	กองช่าง
70	โครงการวางท่อระบายน้ำ บ้านดอน กอง หมู่ที่ 7 จากบ้านนายสุวรรณ เวฬุ วนารักษ์ – บ้านนางนางคุณ ศรีมัน ตะ	เพื่อการ ระบายน้ำ	วางท่อระบายน้ำ ความกว้าง 0.30 ม. ยาว 133 ม. ลึก 0.40 ม. พร้อมฝา ปิดท่อระบายน้ำ		50,000				ท่อระบายน้ำ ความยาว 133 ม. พร้อมฝาปิด	สามารถระบายน้ำ ได้ดี ไม่มีน้ำท่วม ขัง	กองช่าง
71	โครงการวางท่อระบายน้ำ บ้านดอน กอง หมู่ที่ 7 จากบ้านนางพรมมา เวฬุ วนารักษ์ - บ้านนางอำคา ศรีวสุทธิ์	เพื่อการ ระบายน้ำ	วางท่อระบายน้ำ ความกว้าง 0.30 ม. ยาว 178 ม. ลึก 0.40 ม. พร้อมฝา ปิดท่อระบายน้ำ		50,000				ท่อระบายน้ำ ความยาว 178 ม. พร้อมฝาปิด	สามารถระบายน้ำ ได้ดี ไม่มีน้ำท่วม ขัง	กองช่าง

ที่	โครงการ	วัตถุประสงค์	เป้าหมาย (ผลผลิตของโครงการ)	งบประมาณ					ตัวชี้วัด (KPI)	ผลที่คาดว่าจะ ได้รับ	หน่วยงานที่ รับผิดชอบ
				2566 (บาท)	2567 (บาท)	2568 (บาท)	2569 (บาท)	2570 (บาท)			
72	ติดตั้งไฟฟ้าส่องสว่างด้วยพลังงานแสงอาทิตย์ บ้านดอนกอง หมู่ 7	เพื่อเพิ่มแสงสว่างและความปลอดภัยในการสัญจร	ไฟฟ้าส่องสว่างด้วยพลังงานแสงอาทิตย์ จำนวน 20 จุด			160,000			ไฟฟ้าส่องสว่างพลังงานแสงอาทิตย์ 20 จุด	ประชาชนมีความปลอดภัยในการเดินทาง	กองช่าง
73	ปรับปรุงไฟฟ้าส่องสว่าง บ้านดอนกอง หมู่ 7	เพื่อเพิ่มแสงสว่างและความปลอดภัยในการสัญจร	ไฟฟ้าส่องสว่างด้วยพลังงานแสงอาทิตย์ จำนวน 20 จุด				20,000		ไฟฟ้าส่องสว่างพลังงานแสงอาทิตย์	ประชาชนมีความปลอดภัยในการเดินทาง	กองช่าง
74	ปรับปรุงถนนคอนกรีตชั้นทางเดิมปูทับด้วยแอสฟัลต์ติกคอนกรีต บ้านนาเรียง หมู่ 8 จากบ้านนางพุดธา ดอยคำ ถึง บ้านนางวรรณเพ็ญ โตใหญ่	เพื่อให้ถนนได้มาตรฐาน	กว้าง 5 ม. ยาว 82 ม. หนา 0.04 ม.	146,000					ถนนแอสฟัลต์ติกคอนกรีต ระยะทาง 82 ม.	ประชาชนมีเส้นทางสัญจรที่สะดวก	กองช่าง
75	ปรับปรุงถนนคอนกรีตชั้นทางเดิมปูทับด้วยแอสฟัลต์ติกคอนกรีต บ้านนาเรียง หมู่ 8 จากบ้านนายชาญชัย เวฬุวนารักษ์ ถึง หน้าวัดบ้านนาเรียง	เพื่อให้ถนนได้มาตรฐาน	กว้าง 5 ม. ยาว 325 ม. หนา 0.04 ม.	1,138,000					ถนนแอสฟัลต์ติกคอนกรีต ระยะทาง 325 ม.	ประชาชนมีเส้นทางสัญจรที่สะดวก	กองช่าง
76	ก่อสร้างถนน คสล. บ้านนาเรียง หมู่ที่ 8 บ้านนางบุญหลง ผุดม่อง ถึง บ้านนายสำรวย ศรีระอุไร	เพื่อให้ถนนได้มาตรฐาน	กว้าง 4 ม. ยาว 350 ม. หนา 0.15 ม.			686,000			ถนน คสล. ระยะทาง 350 ม.	ประชาชนมีเส้นทางสัญจรที่สะดวก	กองช่าง

ที่	โครงการ	วัตถุประสงค์	เป้าหมาย (ผลผลิตของโครงการ)	งบประมาณ					ตัวชี้วัด (KPI)	ผลที่คาดว่าจะ ได้รับ	หน่วยงานที่ รับผิดชอบ
				2566 (บาท)	2567 (บาท)	2568 (บาท)	2569 (บาท)	2570 (บาท)			
77	ก่อสร้างถนน คสล. บ้านนาเรียง หมู่ที่ 8 บ้านนางบุญลอม ผุดผ่อง ถึง นานาย บุญยัง ศรีนวล	เพื่อให้ถนนได้มาตรฐาน	กว้าง 3.50 ม. ยาว 600 ม. หนา 0.15 ม.		651,000 (300 ม.)	651,000 (300 ม.)			ถนน คสล. ระยะทาง 600 ม.	ประชาชนมี เส้นทางสัญจรที่ สะดวก	กองช่าง
78	ก่อสร้างถนนดินลูกรัง บ้านนาเรียง หมู่ที่ 8 จากนายธวัชชัย ศรีมันตะ ถึง บ้านนางอุตร ไชยรัตน์ พร้อมวางท่อระบายน้ำ	เพื่อให้ถนนได้มาตรฐาน	กว้าง 3 ม. ยาว 120 ม.			100,000			ถนนดินลูกรัง ระยะทาง 120 ม.	ประชาชนมี เส้นทางสัญจรที่ สะดวก	กองช่าง
79	ก่อสร้างถนนดินลูกรัง บ้านนาเรียง หมู่ที่ 8 จากบ้านนายสุขสวัสดิ์ ศรีมันตะ ถึง นายพรชัย ไชยรัตน์ พร้อมวางท่อระบายน้ำ	เพื่อให้ถนนได้มาตรฐาน	กว้าง 4 ม. ยาว 100 ม.			100,000			ถนนดินลูกรัง ระยะทาง 100 ม.	ประชาชนมี เส้นทางสัญจรที่ สะดวก	กองช่าง
80	ก่อสร้างถนน คสล. บ้านนาเรียง หมู่ที่ 8 บ้านนายกฤษดา บุญศรี ถึง บ้านนายเจริญ ศรีวะอุไร	เพื่อให้ถนนได้มาตรฐาน	กว้าง 4 ม. ยาว 360 ม. หนา 0.15 ม.				781,200		ถนน คสล. ระยะทาง 360 ม.	ประชาชนมี เส้นทางสัญจรที่ สะดวก	กองช่าง
81	ปรับปรุงถนนดินเป็นดินลูกรัง บ้านนาเรียง หมู่ 8 จากบ้านนายคำพา แสงทิพย์ – ถนนลาดยางสายเจ้าเสด็จ พร้อมวางท่อระบายน้ำ	เพื่อให้ถนนได้มาตรฐาน	กว้าง 3 ม. ยาว 410 ม. หนา 0.15 ม.				130,000		ถนน ดินลูกรัง ระยะทาง 410 ม.	ประชาชนมี เส้นทางสัญจรที่ สะดวก	กองช่าง

ที่	โครงการ	วัตถุประสงค์	เป้าหมาย (ผลผลิตของโครงการ)	งบประมาณ					ตัวชี้วัด (KPI)	ผลที่คาดว่าจะ ได้รับ	หน่วยงานที่ รับผิดชอบ
				2566 (บาท)	2567 (บาท)	2568 (บาท)	2569 (บาท)	2570 (บาท)			
82	ก่อสร้างร่องระบายน้ำฝาชึก รอบ หมู่บ้าน บ้านนาเรียง หมู่ที่ 8	เพื่อระบายน้ำ	ระยะทาง 800 เมตร (ตามแบบ อบต.ไม่ กำหนด)					500,000	ร่องระบายน้ำ ระยะทาง 800 ม.	สามารถระบายน้ำ ได้ดี ไม่มีน้ำท่วม ขัง	กองช่าง
83	ก่อสร้างถนน คสล. รอบสระปุตา บ้าน นาเรียง หมู่ที่ 8	เพื่อให้ถนนได้ มาตรฐาน	กว้าง 3.5 ม. ยาว 145 ม. หนา 0.15 ม. พร้อม วางท่อระบายน้ำ ขนาด 0.04 ม. จำนวน 14 ท่อ					315,000	ถนน คสล. ระยะทาง 145 ม.	ประชาชนมี เส้นทางสัญจรที่ สะดวก	กองช่าง
84	ติดตั้งไฟฟ้าส่องสว่างด้วยพลังงาน แสงอาทิตย์ บ้านนาเรียง หมู่ 8 ตาม จุดเสี่ยง	เพื่อเพิ่มแสง สว่างและความ ปลอดภัยในการ สัญจร	ติดตั้งไฟฟ้าส่อง สว่างพลังงาน แสงอาทิตย์สว่าง จำนวน 20 จุด	160,000					ติดตั้งไฟฟ้าส่อง สว่าง 20 จุด	ประชาชนมีความ ปลอดภัยในการ สัญจร	กองช่าง
85	ปรับปรุงไฟฟ้าส่องสว่าง บ้านนาเรียง หมู่ 8	เพื่อเพิ่มแสง สว่างและความ ปลอดภัยในการ สัญจร	จำนวน 20 จุด		100,000				ติดตั้งไฟฟ้าส่อง สว่าง 20 จุด	ประชาชนมีความ ปลอดภัยในการ สัญจร	กองช่าง

ที่	โครงการ	วัตถุประสงค์	เป้าหมาย (ผลผลิตของโครงการ)	งบประมาณ					ตัวชี้วัด (KPI)	ผลที่คาดว่าจะ ได้รับ	หน่วยงานที่ รับผิดชอบ
				2566 (บาท)	2567 (บาท)	2568 (บาท)	2569 (บาท)	2570 (บาท)			
86	ก่อสร้างถนน คสล. บ้านค้อ หมู่ 9 จากบ้าน น.ส.ละมุน เวฬุวนารักษ์ ถึง บ้านนางบุญมา ไชยรักษ์	เพื่อให้ถนนได้มาตรฐาน	กว้าง 5 ม. ยาว 227 ม. หนา 0.15 ม.	703,700					ถนน คสล. ระยะทาง 227 ม.	ประชาชนมี เส้นทางสัญจรที่ สะดวก	กองช่าง
87	ปรับปรุงถนนดินลูกรัง บ้านค้อ หมู่ 9 จากสามแยกบ้านนางบุญมี ศรีมันตะ ถึง นานางสังวร พันธุ์เลิศ พร้อมวางท่อระบายน้ำ	เพื่อให้ถนนได้มาตรฐาน	กว้าง 4 ม. ยาว 520 ม. หนา 0.15 ม.	216,000					ถนนดินลูกรัง ระยะทาง 520 ม.	ประชาชนมี เส้นทางสัญจรที่ สะดวก	กองช่าง
88	ปรับปรุงถนนดินลูกรัง บ้านค้อ หมู่ที่ 9 จากสามแยกถนนนายบุญสาวะรักษ์ ถึงบ้านนางประดิษฐ์ เวฬุวนารักษ์ พร้อมวางท่อระบายน้ำ	เพื่อให้ถนนได้มาตรฐาน	กว้าง 4 ม. ยาว 455 ม. หนา 0.15 ม. (ตามแบบแปลน อบต.ไผ่ก่าหนด)	200,000					ถนนดินลูกรัง ระยะทาง 455 ม.	ประชาชนมี เส้นทางสัญจรที่ สะดวก	กองช่าง
89	ปรับปรุงถนนดินลูกรัง บ้านค้อ หมู่ที่ 9 จากบ้านนางประดิษฐ์ เวฬุวนารักษ์ ถึง บ้านนายสมเกียรติ อุปชัย พร้อมวางท่อระบายน้ำ	เพื่อให้ถนนได้มาตรฐาน	กว้าง 4 ม. ยาว 580 ม. หนา 0.15 ม.		241,000				ถนนดินลูกรัง ระยะทาง 580 ม.	ประชาชนมี เส้นทางสัญจรที่ สะดวก	กองช่าง

ที่	โครงการ	วัตถุประสงค์	เป้าหมาย (ผลผลิตของโครงการ)	งบประมาณ					ตัวชี้วัด (KPI)	ผลที่คาดว่าจะ ได้รับ	หน่วยงานที่ รับผิดชอบ
				2566 (บาท)	2567 (บาท)	2568 (บาท)	2569 (บาท)	2570 (บาท)			
90	ติดตั้งไฟฟ้าส่องสว่างพลังงานแสงอาทิตย์ ภายในหมู่บ้าน บ้านค้อ หมู่ที่ 9	เพื่อเพิ่มแสงสว่างและความปลอดภัยในการสัญจร	ติดตั้งไฟฟ้าส่องสว่าง จำนวน 30 จุด				240,000		ติดตั้งไฟฟ้าส่องสว่าง 30 จุด	ประชาชนมีความปลอดภัยในการสัญจร	กองช่าง
91	ก่อสร้างลาน คสล. อเนกประสงค์บ้านนาเรียง หมู่ 8	เพื่อเป็นลานอเนกประสงค์ การเกษตร/จัดกิจกรรมภายในหมู่บ้าน	ลาน คสล. กว้าง 7 ม. ยาว 150 ม. หนา 0.15 ม.					651,000	ลานอเนกประสงค์ คสล.	มีสถานที่จัดกิจกรรมหมู่บ้าน/ตากพืชผลทางการเกษตร/ออกกำลังกาย	กองช่าง
รวม	27/21/17/17/11			7,558,820	5,372,940	5,255,400	6,544,600	5,331,600			

ก.ยุทธศาสตร์จังหวัดที่ 3 : ยกระดับคุณภาพชีวิต เสริมสร้างความเข้มแข็งและความมั่นคงของครอบครัว ชุมชนและสังคม

ข.ยุทธศาสตร์การพัฒนาขององค์กรปกครองส่วนท้องถิ่นในเขตจังหวัด 2 : ด้านพัฒนาโครงสร้างพื้นฐาน

1. ยุทธศาสตร์ 1. การพัฒนาแหล่งน้ำ และโครงสร้างพื้นฐาน

1.3 แผนงานการเกษตร

ที่	โครงการ	วัตถุประสงค์	เป้าหมาย (ผลผลิตของโครงการ)	งบประมาณ					ตัวชี้วัด (KPI)	ผลที่คาดว่าจะได้รับ	หน่วยงานที่ รับผิดชอบ
				2566 (บาท)	2567 (บาท)	2568 (บาท)	2569 (บาท)	2570 (บาท)			
1	ปรับปรุงฝาย คสล. ห้วยหนอง ขุ่น หมู่ที่ 3 ช่วงนายนายบุญ ล้อม บุญทศ	เพื่อกักเก็บน้ำเพื่อ การเกษตร	ตามแบบแปลน อบต.ไผ่ กำหนด	500,000					ฝาย คสล.หนอง ขุ่น ใช้งานได้ปกติ	ประชาชนมีน้ำ เพียงพอสำหรับ การเกษตร	กองช่าง
2	โครงการเสริมสันฝาย (มข) ห้วยหนองโน หมู่ที่ 6	เพื่อกักเก็บน้ำใน การทำเกษตร	ตามแบบแปลน อบต.ไผ่ กำหนด	500,000					ฝาย (มข) ห้วย หนองโน	สามารถเก็บน้ำและ ส่งน้ำสำหรับทำ การเกษตรได้อย่าง สะดวก	กองช่าง
3	ขุดลอกคลองโสภคแต่ บ้านนา เรียงหมู่ที่ 8	เพื่อให้มีน้ำไหล สะดวกในการทำ การเกษตร	ตามแบบแปลน อบต.ไผ่ กำหนด	500,000					คลองโสภคแต่	สามารถส่งน้ำสำหรับ ทำการเกษตรได้อย่าง สะดวก	กองช่าง
4	ขุดลอกสระหนองไผ่ใหญ่ บ้าน นาเรียง หมู่ที่ 8	เพื่อกักเก็บน้ำใน การทำเกษตร	ตามแบบแปลน อบต.ไผ่ กำหนด		500,000				สระหนองไผ่ใหญ่	สามารถเก็บน้ำ เพียงพอทำการเกษตร	กองช่าง

ที่	โครงการ	วัตถุประสงค์	เป้าหมาย (ผลผลิตของโครงการ)	งบประมาณ					ตัวชี้วัด (KPI)	ผลที่คาดว่าจะได้รับ	หน่วยงานที่ รับผิดชอบ
				2566 (บาท)	2567 (บาท)	2568 (บาท)	2569 (บาท)	2570 (บาท)			
5	ขุดลอกห้วยนกคอก่าน บ้านสร้างช้าง หมู่ที่ 1	เพื่อขุดลอกห้วยให้น้ำไหลสะดวกในการทำการเกษตร	ตามแบบแปลน อบต.ไม่กำหนด		300,000				ขุดลอกห้วยนกคอก่าน	สามารถส่งน้ำสำหรับทำการเกษตรได้อย่างสะดวก	กองช่าง
6	ขุดลอกลำห้วยฝาน้อย พร้อมลงลูกรังคันดิน บ้านไผ่ หมู่ที่ 3 จากนายนายสวัสดิ์ เวฬุวนารักษ์ ถึง บล็อกท่อเหลี่ยมบ้านหนองไร่ไปบ้านค้อ	เพื่อขุดลอกห้วยให้มีน้ำไหลสะดวกในการทำการเกษตร	ตามแบบแปลน อบต.ไม่กำหนด		500,000				ขุดลอกห้วยฝาน้อยพร้อมคันห้วยลูกรัง	สามารถส่งน้ำสำหรับทำการเกษตรได้อย่างสะดวก	กองช่าง
7	ปรับปรุงฝาย คสล. ลำห้วยฝาน้อย (ตอนบน) ช่วงนายนายคำไหล เวฬุวนารักษ์ หมู่ 3	เพื่อกักเก็บน้ำเพื่อการเกษตร	ตามแบบ อบต.ไม่กำหนด		500,000				ฝาย คสล.ห้วยฝาน้อยใช้งานได้ปกติ	ประชาชนมีน้ำเพียงพอสำหรับการเกษตร	กองช่าง
8	กำจัดผักตบชวาห้วยกระเดัง หมู่ที่ 4	เพื่อให้มีน้ำไหลสะดวกในการทำการเกษตร	กำจัดผักตบชวา		500,000		500,000		ผักตบชวาในห้วยกระเดังลดลง	สามารถส่งน้ำสำหรับทำการเกษตรได้อย่างสะดวก	กองช่าง
9	ขุดลอกคลองห้วยฝาดอนบน (ห้วยน้ำใส) บ้านค้อ หมู่ที่ 9 ช่วงจากนายนายสันติย์ ไกรศรี	เพื่อให้มีน้ำไหลสะดวกในการทำการเกษตร	ปากกว้าง 18 ม. ก้นกว้าง 10 ม. ยาว 450 ม. ลึก 2 ม.		270,000				คลองห้วยฝาดอนบน (ห้วยน้ำใส)	สามารถส่งน้ำสำหรับทำการเกษตรได้อย่างสะดวก	กองช่าง

ที่	โครงการ	วัตถุประสงค์	เป้าหมาย (ผลผลิตของโครงการ)	งบประมาณ					ตัวชี้วัด (KPI)	ผลที่คาดว่าจะได้รับ	หน่วยงานที่ รับผิดชอบ
				2566 (บาท)	2567 (บาท)	2568 (บาท)	2569 (บาท)	2570 (บาท)			
	ถึง นานายสำรวจ เวฬุวนา รักษ์										
10	ชุดลอกลำห้วยน้อย (ตอนบน) หมู่ 2 จากนานายคำพา สีมัน ตะ - บล็อกสี่เหลี่ยม (ถนน บ้านไผ่-บ้านโคกกลาง)	เพื่อชุดลอกห้วยให้ น้ำไหลสะดวกใน การทำเกษตร	ตามแบบแปลน อบต.ไผ่กำหนด			322,000			ชุดลอกลำห้วย น้อย (ตอนบน)	สามารถส่งน้ำ สำหรับทำ การเกษตรได้อย่าง สะดวก	กองช่าง
11	ก่อสร้างฝายน้ำล้นห้วยกระแดง (ตอนล่าง) หมู่ที่ 4 จุดนานาย อาคม สงเคราะห์	สร้างฝายเพื่อกัก เก็บน้ำในการทำ การเกษตร	ตามแบบแปลน อบต.ไผ่ กำหนด			500,000			ชุดลอกห้วย กระแดง	สามารถเก็บน้ำและ ส่งน้ำสำหรับทำ การเกษตรได้อย่าง สะดวก	กองช่าง
12	ชุดลอกสระอนามัย พร้อม ปรับปรุงภูมิทัศน์ บ้านไผ่ หมู่ที่ 3	เพื่อชุดลอกห้วยให้ มีน้ำไหลสะดวกใน การทำเกษตร	ตามแบบแปลน อบต.ไผ่ กำหนด			500,000			ชุดลอกสระ อนามัย	สามารถส่งน้ำ สำหรับทำ การเกษตรได้อย่าง สะดวก	กองช่าง
13	ปรับปรุงฝาย คสล. ลำห้วยฝาย บ้านดอนกอง หมู่ 7	เพื่อกักเก็บน้ำใน การทำเกษตร	ตามแบบแปลน อบต.ไผ่ กำหนด			500,000			ฝาย (มข) ห้วย หนองโน	สามารถเก็บน้ำ สำหรับทำ การเกษตรได้มากขึ้น	กองช่าง

ที่	โครงการ	วัตถุประสงค์	เป้าหมาย (ผลผลิตของโครงการ)	งบประมาณ					ตัวชี้วัด (KPI)	ผลที่คาดว่าจะได้รับ	หน่วยงานที่ รับผิดชอบ
				2566 (บาท)	2567 (บาท)	2568 (บาท)	2569 (บาท)	2570 (บาท)			
14	ขุดลอกหนองไผ่น้อย บ้านนา เรียง หมู่ที่ 8	เพื่อให้น้ำไหล สะดวกในการทำ การเกษตร	ตามแบบแปลน อบต.ไผ่ กำหนด			500,000			หนองไผ่น้อย	สามารถส่งน้ำ สำหรับทำ การเกษตรได้อย่าง สะดวก	กองช่าง
15	ขุดลอกห้วยลำตาโกก ตอนล่าง บ้านค้อ หมู่ที่ 9 ช่าง นางประดิษฐ์ เวฬุวนารักษ์	เพื่อให้น้ำไหล สะดวกในการทำ การเกษตร	ปากกว้าง 10 ม. กันกว้าง 5 ม. ยาว 600 ม. ลึก 2 ม.			180,000			ห้วยลำตาโกก ตอนล่าง	สามารถส่งน้ำ สำหรับทำ การเกษตรได้อย่าง สะดวก	กองช่าง
16	ปรับปรุงฝายลำห้วยฝาย บ้าน สร้างช้าง หมู่ที่ 2 จุดนาย สำออง ทองน้อย	เพื่อกักเก็บน้ำเพื่อ การเกษตร	ตามแบบแปลน อบต.ไผ่ กำหนด				500,000		ฝายลำห้วยฝาย	ประชาชนมีน้ำ เพียงพอสำหรับ การเกษตร	กองช่าง
17	ขุดลอกห้วยกระเดิง (ตอนบน) หมู่ที่ 4 จุดนายอายคม สงเคราะห์	เพื่อขุดลอกห้วยให้ มีน้ำไหลสะดวกใน การทำเกษตร	ตามแบบแปลน อบต.ไผ่ กำหนด				500,000		ขุดลอกห้วย กระเดิง (ตอนบน)	สามารถส่งน้ำ สำหรับทำ การเกษตรได้อย่าง สะดวก	กองช่าง
18	ปรับปรุงฝายน้ำล้นห้วยลำตา โกก บ้านค้อ หมู่ที่ 9 จุดนา นายสุรียา เวฬุวนารักษ์	เพื่อกักเก็บน้ำใน การทำเกษตร	ตามแบบแปลน อบต.ไผ่ กำหนด				500,000		ฝายน้ำล้นห้วยลำ ตาโกก	สามารถเก็บน้ำ เพียงพอทำ การเกษตร	กองช่าง

ที่	โครงการ	วัตถุประสงค์	เป้าหมาย (ผลผลิตของโครงการ)	งบประมาณ					ตัวชี้วัด (KPI)	ผลที่คาดว่าจะได้รับ	หน่วยงานที่ รับผิดชอบ
				2566 (บาท)	2567 (บาท)	2568 (บาท)	2569 (บาท)	2570 (บาท)			
19	ซ่อมแซมฝายน้ำล้นห้วยวังเวิน บ้านหนองไร่ หมู่ที่ 5 จุฑนา นายอำพร เวฬุวนารักษ์	เพื่อกักเก็บน้ำใน การทำการเกษตร	กว้าง 10 ม. ยาว 20 ม.(ตามแบบ อบต.ไม่ กำหนด)				500,000		ฝายน้ำล้นห้วย วังเวิน	สามารถเก็บน้ำและ ส่งน้ำสำหรับทำ การเกษตร ได้อย่าง สะดวก	กองช่าง
20	ปรับปรุงฝาย คสล. ลำห้วยฝาน้อย หมู่ที่ 3 ชวงนานายสวัสดิ์ เวฬุวนารักษ์	เพื่อกักเก็บน้ำเพื่อ การเกษตร	ตามแบบ อบต.ไม่ กำหนด					500,000	ฝาย คสล.ลำห้วย ฝาน้อย ใช้งานได้ ปกติ	ประชาชนมีน้ำ เพียงพอสำหรับ การเกษตร	กองช่าง
21	ปรับปรุงฝายน้ำล้นห้วยฝาน้อย บ้านหนองไร่ หมู่ที่ 5 จุด ช้างวัดป่าหนองไร่	เพื่อกักเก็บน้ำใน การทำการเกษตร	กว้าง 10 ม. ยาว 20 ม.					500,000	ฝายน้ำล้นห้วยฝาน้อย	สามารถเก็บน้ำและส่ง น้ำสำหรับทำ การเกษตรได้อย่าง สะดวก	กองช่าง
22	ปรับปรุงตลิ่งห้วยฝาน้อย(ตอนบน) บ้านค้อ หมู่ที่ 9 ชวงนาง สุรียา เวฬุวนารักษ์	เพื่อกักเก็บน้ำใน การทำการเกษตร	ตามแบบแปลน อบต.ไม่ กำหนด					500,000	ห้วยฝาน้อย(ตอนบน)	สามารถเก็บน้ำ เพียงพอทำการเกษตร	กองช่าง
รวม			3/6/6/5/2	1,500,000	2,570,000	2,502,000	2,500,000	1,500,000			

ก.ยุทธศาสตร์จังหวัดที่ 3 : ยกระดับคุณภาพชีวิต เสริมสร้างความเข้มแข็งและความมั่นคงของครอบครัว ชุมชนและสังคม

ข.ยุทธศาสตร์การพัฒนาขององค์กรปกครองส่วนท้องถิ่นในเขตจังหวัด 2 : ด้านพัฒนาโครงสร้างพื้นฐาน

1. ยุทธศาสตร์ 1. การพัฒนาแหล่งน้ำ และโครงสร้างพื้นฐาน

1.4 แผนงานการพาณิชย์

ที่	โครงการ	วัตถุประสงค์	เป้าหมาย (ผลผลิตของโครงการ)	งบประมาณ					ตัวชี้วัด (KPI)	ผลที่คาดว่าจะได้รับ	หน่วยงานที่ รับผิดชอบ
				2566 (บาท)	2567 (บาท)	2568 (บาท)	2569 (บาท)	2570 (บาท)			
1	ปรับปรุงบ่อประปาบ่อน้ำ ลำไฮ บ้านไผ่ หมู่ 3	เพื่อเพิ่มประสิทธิภาพ ในการผลิตน้ำประปา	ตามแบบแปลน อบต.ไผ่ กำหนด	500,000					บ่อประปา บ่อน้ำ ลำไฮ	บ่อประปาบ่อน้ำ ลำไฮได้รับการ ปรับปรุง	กองช่าง
2	เจาะบ่อบาดาลพร้อม ก่อสร้างหอดังเหล็กสูง พร้อมวางท่อเมนประปา บ้านโคกกลาง (คุ้มนาสะ คาม) หมู่ 6	ประชาชนมีน้ำอุปโภค บริโภคใช้เพียงพอ	หอดังเหล็กสูง 10 ลบ.ม. ถึงไฟเบอร์ กลาส 4 ลูก (ตาม แบบแปลน อบต.ไผ่ กำหนด)	500,000					บ่อบาดาลพร้อม หอดังเหล็กสูง พร้อมวางท่อเมน ประปา บ้านโคก กลาง		กองช่าง
3	ก่อสร้างหอดังสูงน้ำประปา หมู่บ้าน บ้านดอนกอง หมู่ที่ 7 (จุดที่ตั้ง นานายคำ พันธุ์ เลิศ)	เพื่อให้มีถังเก็บ น้ำประปา	สูง 12 เมตร พร้อม ถัง (ตามแบบ อบต. ไผ่กำหนด)		500,000				หอดังสูงน้ำประปา สูง 12 เมตร พร้อมถัง	มีถังเก็บน้ำเพียงพอ สำหรับจ่ายให้ ประชาชน	กองช่าง

ที่	โครงการ	วัตถุประสงค์	เป้าหมาย (ผลผลิตของโครงการ)	งบประมาณ					ตัวชี้วัด (KPI)	ผลที่คาดว่าจะได้รับ	หน่วยงานที่ รับผิดชอบ
				2566 (บาท)	2567 (บาท)	2568 (บาท)	2569 (บาท)	2570 (บาท)			
4	โครงการขยายเขตประปาหมู่บ้าน หมู่ที่ 7 บริเวณคุ้มนาหนองขาด	เพื่อให้ประชาชนมีน้ำอุปโภค/บริโภค	ระยะทาง 1,200 ม.			500,000			ขยายเขตประปา ความยาว 1,200 ม.	ประชาชนมีน้ำอุปโภค/บริโภค	กองช่าง
5	ขยายท่อเมนประปาหมู่บ้าน หมู่ 7 (คุ้มนาหนองขาด) จากสะพานห้วยฝ้า ถึงเขตสามแยกบ้านโคกกลาง	เพื่อให้ประชาชนมีน้ำอุปโภค/บริโภค	ระยะทาง 600 เมตร			300,000			ขยายท่อเมนประปา ระยะทาง 600 เมตร	ประชาชนมีน้ำอุปโภค/บริโภค	กองช่าง
6	ขยายท่อเมนประปา พร้อมก่อสร้างหอดึงเหล็กสูง หมู่ 7 คุ้มนาหนองขาด	ประชาชนมีน้ำอุปโภคบริโภคใช้เพียงพอ	ขยายท่อเมนประปา หอดึงเหล็กสูง ขนาด 10 ลบ.ม. (ถังไฟเบอร์กลาส 4 ลูก) (ตามแบบแปลน อบต.ไผ่ กำหนด)				500,000		บ่อบาดาลพร้อมหอดึงเหล็กสูง พร้อมวางท่อเมนประปา บ้านดอนกอง-บ้านโคกกลาง	ประชาชนมีน้ำอุปโภค/บริโภค	กองช่าง
7	ขยายเขตประปา หมู่ 2	ประชาชนมีน้ำอุปโภคบริโภคใช้เพียงพอ	ตามแบบ อบต.ไผ่ กำหนด		300,000				ขยายท่อเมนประปา	ประชาชนมีน้ำอุปโภค/บริโภค	กองช่าง
8	ขยายเขตประปา หมู่ 3	ประชาชนมีน้ำอุปโภคบริโภคใช้เพียงพอ	ตามแบบ อบต.ไผ่ กำหนด		300,000				ขยายท่อเมนประปา	ประชาชนมีน้ำอุปโภค/บริโภค	กองช่าง

ที่	โครงการ	วัตถุประสงค์	เป้าหมาย (ผลผลิตของโครงการ)	งบประมาณ					ตัวชี้วัด (KPI)	ผลที่คาดว่าจะได้รับ	หน่วยงานที่ รับผิดชอบ
				2566 (บาท)	2567 (บาท)	2568 (บาท)	2569 (บาท)	2570 (บาท)			
9	ขยายเขตประปา หมู่ 4	ประชาชนมีน้ำอุปโภค บริโภคใช้เพียงพอ	ตามแบบ อบต.ไผ่ กำหนด			300,000			ขยายท่อเมน ประปา	ประชาชนมีน้ำ อุปโภค/บริโภค	กองช่าง
10	ขยายเขตประปา หมู่ 5	ประชาชนมีน้ำอุปโภค บริโภคใช้เพียงพอ	ตามแบบ อบต.ไผ่ กำหนด			300,000			ขยายท่อเมน ประปา	ประชาชนมีน้ำ อุปโภค/บริโภค	กองช่าง
11	ขยายเขตประปา หมู่ 6	ประชาชนมีน้ำอุปโภค บริโภคใช้เพียงพอ	ตามแบบ อบต.ไผ่ กำหนด			300,000			ขยายท่อเมน ประปา	ประชาชนมีน้ำ อุปโภค/บริโภค	กองช่าง
12	ขยายเขตประปา หมู่ 9	ประชาชนมีน้ำอุปโภค บริโภคใช้เพียงพอ	ตามแบบ อบต.ไผ่ กำหนด				300,000		ขยายท่อเมน ประปา	ประชาชนมีน้ำ อุปโภค/บริโภค	กองช่าง
รวม			2/5/4/1/0	1,000,000	1,900,000	1,400,000	300,000	-			

ก.ยุทธศาสตร์จังหวัดที่ 3 : ยกระดับคุณภาพชีวิต เสริมสร้างความเข้มแข็งและความมั่นคงของครอบครัว ชุมชนและสังคม

ข.ยุทธศาสตร์การพัฒนาขององค์กรปกครองส่วนท้องถิ่นในเขตจังหวัด 4 : ด้านยกระดับคุณภาพชีวิตของประชาชนในท้องถิ่น

2. ยุทธศาสตร์ การพัฒนาคุณภาพชีวิตของประชาชนและสังคมที่เข้มแข็ง

2.1 แผนงานงบกลาง

ที่	โครงการ	วัตถุประสงค์	เป้าหมาย (ผลผลิตของโครงการ)	งบประมาณ					ตัวชี้วัด (KPI)	ผลที่คาดว่าจะได้รับ	หน่วยงานที่ รับผิดชอบ
				2566 (บาท)	2567 (บาท)	2568 (บาท)	2569 (บาท)	2570 (บาท)			
1	เงินสมทบระบบ หลักประกันสุขภาพใน ระดับท้องถิ่นหรือพื้นที่	เพื่อสนับสนุนและ ส่งเสริมการจัดบริการ สาธารณสุขสุขให้ ครอบคลุม	กองทุนหลักประกัน สุขภาพระดับพื้นที่	170,000	170,000	170,000	170,000	170,000	จัดโครงการ อย่างน้อยปีละ 1 ครั้ง	อบต.ได้รับทราบ ปัญหาของ ประชาชนในพื้นที่	สำนักปลัด
รวม	1/1/1/1/1	-	-	170,000	170,000	170,000	170,000	170,000			

ก.ยุทธศาสตร์จังหวัดที่ 3 : ยกระดับคุณภาพชีวิต เสริมสร้างความเข้มแข็งและความมั่นคงของครอบครัว ชุมชนและสังคม

ข.ยุทธศาสตร์การพัฒนาขององค์กรปกครองส่วนท้องถิ่นในเขตจังหวัด 4 : ด้านยกระดับคุณภาพชีวิตของประชาชนในท้องถิ่น

2. ยุทธศาสตร์ การพัฒนาคุณภาพชีวิตของประชาชนและสังคมที่เข้มแข็ง

2.2 แผนงานบริหารงานทั่วไป

ที่	โครงการ	วัตถุประสงค์	เป้าหมาย (ผลผลิตของโครงการ)	งบประมาณ					ตัวชี้วัด (KPI)	ผลที่คาดว่าจะได้รับ	หน่วยงานที่ รับผิดชอบ
				2566 (บาท)	2567 (บาท)	2568 (บาท)	2569 (บาท)	2570 (บาท)			
1	โครงการองค์การบริหารส่วนตำบลเคลื่อนที่	เพื่อรับทราบปัญหาชุมชนและให้บริการประชาชนในตำบลไผ่	จัดโครงการทั้ง 9 หมู่ที่บ้าน	15,000	15,000	15,000	15,000	15,000	จัดโครงการอย่างน้อยปีละ 1 ครั้ง	อบต.ได้รับทราบปัญหาของประชาชนในพื้นที่	สำนักปลัด
2	โครงการองค์การบริหารส่วนตำบลไผ่ออกหน่วยบริการเคลื่อนที่ร่วมกันจังหวัดยโสธรเคลื่อนที่ร่วมกับหน่วยแพทย์เคลื่อนที่ พอ.สว.	เพื่อรับทราบปัญหาชุมชนและให้บริการประชาชนในตำบลไผ่	หมู่ที่บ้านในเขตพื้นที่ตำบลไผ่	50,000	50,000	50,000	50,000	50,000	จัดโครงการอย่างน้อยปีละ 1 ครั้ง	อบต.ได้รับทราบปัญหาของประชาชนในพื้นที่	สำนักปลัด
3	โครงการจัดทำแผนพัฒนาท้องถิ่น	เพื่อจัดทำแผนพัฒนาท้องถิ่น	ออกประชาคมหมู่ที่บ้านและประชาคมตำบล ประชุมคณะกรรมการตามระเบียบแผนฯ	20,000	20,000	20,000	20,000	20,000	จัดทำแผนพัฒนาท้องถิ่นได้แล้วเสร็จตามกรอบระยะเวลาที่กำหนด	อบต.มีแผนพัฒนาที่มีประสิทธิภาพพร้อมนำไปจัดทำงบประมาณ	สำนักปลัด

ที่	โครงการ	วัตถุประสงค์	เป้าหมาย (ผลผลิตของโครงการ)	งบประมาณ					ตัวชี้วัด (KPI)	ผลที่คาดว่าจะได้รับ	หน่วยงานที่ รับผิดชอบ
				2566 (บาท)	2567 (บาท)	2568 (บาท)	2569 (บาท)	2570 (บาท)			
4	โครงการอบรมให้ความรู้ กฎหมายเบื้องต้นให้กับ ประชาชน	เพื่อให้ความรู้กับ ประชาชนเกี่ยวกับ กฎหมายเบื้องต้นในการ ดำรงชีวิต	ประชาชนในเขต อบต. จำนวน 100 คน	20,000	20,000	20,000	20,000	20,000	ประชาชนเข้า ร่วมโครงการไม่ น้อยกว่าร้อยละ 80	ประชาชนมีความรู้ เกี่ยวกับกฎหมาย เบื้องต้น	สำนักปลัด
5	โครงการช่วยเหลือ ประชาชนตามอำนาจ หน้าที่	เพื่อช่วยเหลือประชาชน ผู้ประสบภัยพิบัติ ผู้ ยากไร้ ผู้ด้อยโอกาส ฯลฯ	ประชาชนในตำบล ไผ่	100,000	100,000	100,000	100,000	100,000	ประชาชนมี คุณภาพชีวิตที่ดี ขึ้น	ประชาชนมีคุณภาพ ชีวิตที่ดีขึ้น	สำนักปลัด
6	โครงการฝึกอบรมและ ส่งเสริมอาชีพให้แก่ ประชาชน	เพื่อส่งเสริมให้ประชาชน ได้รับความรู้เพื่อนำไป ประกอบอาชีพเสริมและ อาชีพหลัก	ประชาชนและ เจ้าหน้าที่ อบต.ไผ่	50,000	50,000	50,000	50,000	50,000	ร้อยละ ความสำเร็จใน การดำเนิน โครงการ	ประชาชนได้รับ ความรู้เพื่อนำไป ประกอบอาชีพเพื่อ ลดปัญหาการ ว่างงาน	สำนักปลัด
รวม	6/6/6/6/6	-	-	840,000	840,000	840,000	840,000	840,000			

ก.ยุทธศาสตร์จังหวัดที่ 3 : ยกระดับคุณภาพชีวิต เสริมสร้างความเข้มแข็งและความมั่นคงของครอบครัว ชุมชนและสังคม

ข.ยุทธศาสตร์การพัฒนาขององค์กรปกครองส่วนท้องถิ่นในเขตจังหวัด 4 : ด้านยกระดับคุณภาพชีวิตของประชาชนในท้องถิ่น

2. ยุทธศาสตร์ การพัฒนาคุณภาพชีวิตของประชาชนและสังคมที่เข้มแข็ง

2.3 แผนงานรักษาความสงบภายใน

ที่	โครงการ	วัตถุประสงค์	เป้าหมาย (ผลผลิตของ โครงการ)	งบประมาณ					ตัวชี้วัด (KPI)	ผลที่คาดว่าจะได้รับ	หน่วยงานที่ รับผิดชอบ
				2566 (บาท)	2567 (บาท)	2568 (บาท)	2569 (บาท)	2570 (บาท)			
1	โครงการป้องกันและลดอุบัติเหตุทางถนน	เพื่อป้องกันและดำเนินมาตรการ กิจกรรมรณรงค์ลดอุบัติเหตุ	จัดกิจกรรมรณรงค์ให้กับประชาชนในเขต อบต. อย่างน้อย 80 คน	20,000	20,000	20,000	20,000	20,000	พนักงานป้องกัน อปพร. และประชาชนเข้าร่วมโครงการไม่น้อยกว่าร้อยละ 90	การเกิดอุบัติเหตุลดลง	สำนักปลัด (ป้องกันฯ)
2	โครงการอบรมซ้อมแผนป้องกันภัยและระงับอัคคีภัย	เพื่อป้องกันการเกิดอัคคีภัยและสามารถระงับเหตุเบื้องต้นได้ทัน	พนักงานป้องกันฯ อปพร. ประชาชน จำนวน 50 คน	50,000	50,000	50,000	50,000	50,000	พนักงานป้องกันฯ อปพร. และประชาชนเข้าร่วมโครงการไม่น้อยกว่าร้อยละ 90	ประชาชนสามารถช่วยเหลือตนเองเบื้องต้นในการดับไฟ	สำนักปลัด (ป้องกันฯ)
3	โครงการฝึกอบรมทบทวนอาสาสมัครป้องกันภัยฝ่ายพลเรือน (อปพร.)	เพื่อประชาชนมีความรู้ความเข้าใจในการป้องกันภัยฝ่ายพลเรือนสามารถช่วยเหลือตนเองและสังคม	อปพร. จำนวน 50 คน	50,000	50,000	50,000	50,000	50,000	พนักงานป้องกันฯ อปพร. และประชาชนเข้าร่วมโครงการไม่น้อยกว่าร้อยละ 90	ประชาชนมีความรู้การป้องกันภัยฝ่ายพลเรือนสามารถช่วยเหลือตนเองและสังคมได้	สำนักปลัด (ป้องกันฯ)

ที่	โครงการ	วัตถุประสงค์	เป้าหมาย (ผลผลิตของ โครงการ)	งบประมาณ					ตัวชี้วัด (KPI)	ผลที่คาดว่าจะได้รับ	หน่วยงานที่ รับผิดชอบ
				2566 (บาท)	2567 (บาท)	2568 (บาท)	2569 (บาท)	2570 (บาท)			
4	โครงการฝึกอบรม ทบทวนชุดปฏิบัติการจิต อาสาภัยพิบัติประจำ องค์การบริหารส่วน ตำบลไผ่	เพื่อประชาชนมีความรู้ ความเข้าใจ ในการ ป้องกันและบรรเทาสา ธารณภัยในระดับพื้นที่ สามารถช่วยเหลือตนเอง และสังคม	จิตอาสาภัยพิบัติ จำนวนไม่น้อยกว่า 50 คน	150,000	150,000	150,000	150,000	150,000	พนักงานป้องกันฯ จิตอาสาฯ และ ประชาชนเข้าร่วม โครงการไม่น้อย กว่าร้อยละ 90	ประชาชนมีความรู้ ความเข้าใจ ในการ ป้องกันและบรรเทาสา ธารณภัยในระดับพื้นที่ สามารถช่วยเหลือ ตนเองและสังคม	สำนักปลัด (ป้องกันฯ)
5	โครงการตั้งด่านตรวจ บังคับใช้กฎหมายและ บริการประชาชนในช่วง เทศกาลปีใหม่	เพื่อบริการประชาชนให้ มีความสะดวก ปลอดภัย ในการเดินทางช่วง เทศกาลปีใหม่	ประชาชนในตำบล ไผ่	10,000	10,000	10,000	10,000	10,000	การเกิดอุบัติเหตุ ลดลง	ประชาชนมีความ ปลอดภัยในชีวิตและ ทรัพย์สิน	สำนักปลัด (ป้องกันฯ)
6	โครงการตั้งด่านตรวจ บังคับใช้กฎหมายและ บริการประชาชนในช่วง เทศกาลสงกรานต์	เพื่อบริการประชาชนให้ มีความสะดวก ปลอดภัย ในการเดินทางช่วง เทศกาลปีใหม่	ประชาชนในตำบล ไผ่	10,000	10,000	10,000	10,000	10,000	การเกิดอุบัติเหตุ ลดลง	ประชาชนมีความ ปลอดภัยในชีวิตและ ทรัพย์สิน	สำนักปลัด (ป้องกันฯ)
7	โครงการเสริมสร้าง ประสิทธิภาพหน่วย กำลังคุ้มครองและรักษา ความสงบเรียบร้อย (ชรบ.)	เพื่อเป็นกำแพงป้องกัน ยาเสพติด	ผู้เข้าร่วมอบรม อย่างน้อย 30 คน	50,000	50,000	50,000	50,000	50,000	แก้ไขปัญหา ยาเสพติดลดลง	อปพร.มีความพร้อมใน การให้ความช่วยเหลือ	สำนักปลัด
รวม	7/7/7/7/7	-	-	340,000	340,000	340,000	340,000	340,000			

ก.ยุทธศาสตร์จังหวัดที่ 3 : ยกระดับคุณภาพชีวิต เสริมสร้างความเข้มแข็งและความมั่นคงของครอบครัว ชุมชนและสังคม

ข.ยุทธศาสตร์การพัฒนาขององค์กรปกครองส่วนท้องถิ่นในเขตจังหวัด 4 : ด้านยกระดับคุณภาพชีวิตของประชาชนในท้องถิ่น

2. ยุทธศาสตร์ การพัฒนาคุณภาพชีวิตของประชาชนและสังคมที่เข้มแข็ง

2.4 แผนงานสาธารณสุข

ที่	โครงการ	วัตถุประสงค์	เป้าหมาย (ผลผลิตของโครงการ)	งบประมาณ					ตัวชี้วัด (KPI)	ผลที่คาดว่าจะ ได้รับ	หน่วยงานที่ รับผิดชอบ
				2566 (บาท)	2567 (บาท)	2568 (บาท)	2569 (บาท)	2570 (บาท)			
1	โครงการหน่วยบริการงาน แพทย์ฉุกเฉิน (กู้ชีพกู้ภัย) ตำบลไผ่	เพื่อช่วยเหลือผู้ประสบ อุบัติเหตุฉุกเฉิน และ ผู้ป่วยเฉียบพลัน	ผู้ประสบเหตุในเขต ตำบลไผ่	500,000	500,000	500,000	500,000	500,000	ส่งผู้ป่วยฉุกเฉินใน พื้นที่ไม่น้อยกว่า 1 ราย/เดือน	ประชาชนประสบ เหตุฉุกเฉินได้รับ การช่วยเหลือ อย่างรวดเร็ว	สำนักปลัด (ป้องกัน)
2	โครงการสัตว์ปลอดโรค คนปลอดภัยจากโรคพิษ สุนัขบ้า ตามพระปณิธาน ศาสตราจารย์ ดร.สมเด็จ พระเจ้าอนงนางเธอ เจ้า ฟ้าจุฬาภรณวลัยลักษณ์ อัครราชกุมารี กรมพระศรี สวางควัฒนวรขัตติยราช นารี	เพื่อป้องกัน ควบคุมสัตว์ ให้ปลอดภัยจากโรคพิษ สุนัขบ้า	สุนัข แมว ในเขต ตำบลไผ่ได้รับการ ฉีดวัคซีนป้องกันโรค พิษสุนัขบ้าและทำ หมัน	100,000	100,000	100,000	100,000	100,000	เขตตำบลไผ่ปลอด จากโรคพิษสุนัขบ้า 100%	สามารถควบคุม ป้องกันโรคพิษ สุนัขบ้าในพื้นที่ได้	กอง สาธารณสุข

ที่	โครงการ	วัตถุประสงค์	เป้าหมาย (ผลผลิตของโครงการ)	งบประมาณ					ตัวชี้วัด (KPI)	ผลที่คาดว่าจะ ได้รับ	หน่วยงานที่ รับผิดชอบ
				2566 (บาท)	2567 (บาท)	2568 (บาท)	2569 (บาท)	2570 (บาท)			
3	โครงการรณรงค์ป้องกัน การใช้สารเสพติด	เพื่อรณรงค์ป้องกันการ ใช้สารเสพติดในพื้นที่ ตำบลไผ่	ประชาชนในเขต พื้นที่ตำบลไผ่	50,000	50,000	50,000	50,000	50,000	ผู้ติดยาเสพติดลดลง	ประชาชนในพื้นที่ ตำบลไผ่ปลอดภัย เสพติด	กอง สาธารณสุข
4	โครงการป้องกันโรค ไข้เลือดออก โรคเอดส์ โรคอุบัติใหม่ โรคอุบัติซ้ำ	เพื่อระงับ ยับยั้ง ป้องกัน การแพร่ระบาดของโรค ไข้เลือดออก โรคเอดส์ โรคอุบัติใหม่ โรคอุบัติซ้ำ	ประชาชนทุกคนใน เขตพื้นที่ตำบลไผ่	50,000	50,000	50,000	50,000	50,000	เขตตำบลไผ่ปลอด โรคไข้เลือดออกและ โรคติดต่ออื่นๆ	ไม่มีอัตราการป่วย และการเสียชีวิต จากโรค ไข้เลือดออกและ โรคติดต่ออื่นๆ	กอง สาธารณสุข
5	ส่งเสริมการออกกำลังกาย ชุมชนร่วมใจใส่ใจผู้สูงอายุ	เพื่อให้ผู้สูงอายุได้รับการ ส่งเสริมการออกกำลังกาย	ผู้สูงอายุภายใน ตำบลไผ่	50,000	50,000	50,000	50,000	50,000	ผู้สูงอายุมีสุขภาพ กาย/จิตดีขึ้น	ผู้สูงอายุมี สุขภาพจิตดี ร่างกายแข็งแรง	กอง สาธารณสุข
6	จัดหาเครื่องวัดความดัน, เครื่องตรวจเบาหวาน	เพื่อส่งเสริมให้ อสม. ตรวจเฝ้าระวังโรคที่ไม่ ติดต่อให้กับประชาชนใน ตำบลไผ่	สนับสนุน อาสาสมัคร สาธารณสุขประจำ หมู่บ้าน	20,000	20,000	20,000	20,000	20,000	ผู้ป่วยโรคไม่ติดต่อ ลดลง	ตรวจเฝ้าระวังโรค ที่ไม่ติดต่อให้กับ ประชาชนในตำบล ไผ่	กอง สาธารณสุข
7	จัดหาอุปกรณ์ตรวจ สารเคมีในอาหาร	เพื่อตรวจสอบสารเคมีใน อาหาร	ร้านอาหารทุกร้าน ในตำบลไผ่	50,000	50,000	50,000	50,000	50,000	ความปลอดภัยใน การบริโภค	ประชาชนได้รับ การบริการด้าน สาธารณสุข	กอง สาธารณสุข

ที่	โครงการ	วัตถุประสงค์	เป้าหมาย (ผลผลิตของโครงการ)	งบประมาณ					ตัวชี้วัด (KPI)	ผลที่คาดว่าจะ ได้รับ	หน่วยงานที่ รับผิดชอบ
				2566 (บาท)	2567 (บาท)	2568 (บาท)	2569 (บาท)	2570 (บาท)			
8	จัดหาเวชภัณฑ์สำหรับ หน่วยกู้ชีพกู้ภัย อบต.ไผ่	เพื่อใช้ในกิจกรรมหน่วย กู้ชีพกู้ภัย อบต.ไผ่	เวชภัณฑ์สำหรับ หน่วยกู้ชีพกู้ภัย	120,000	100,000	100,000	100,000	100,000	การบริการ ประชาชน	ใช้ในกิจกรรม หน่วยกู้ชีพกู้ภัย อบต.ไผ่	กอง สาธารณสุข
9	จัดหาทรายอะเบท /น้ำยา เคมีเพื่อป้องกันและ เวชภัณฑ์ต่างๆ	เพื่อป้องกันโรค ไข้เลือดออกในเขตตำบล ไผ่	จัดซื้อทรายอะเบท น้ำยาเคมีเพื่อ แจกจ่ายให้กับ หมู่บ้าน	100,000	100,000	100,000	100,000	100,000	ประชาชนในเขต พื้นที่ไม่มีผู้ป่วยโรค ไข้เลือดออก	โรคไข้เลือดออกใน เขตพื้นที่ลดลง	กอง สาธารณสุข
10	โครงการจัดหาวัคซีน วัคซีนป้องกันโรคติดเชื้อ ไวรัสโคโรนา 2019 (COVID-19)	เพื่อการจัดหาวัคซีน ป้องกันโรคติดเชื้อไวรัส โคโรนา 2019 (COVID- 19) สำหรับให้บริการ แก่ประชาชนในพื้นที่	ผู้บริหาร /ส.อบต. ข้าราชการ/ พนักงาน และ ประชาชนในพื้นที่ ตำบลไผ่	6,000,000	6,000,000	6,000,000			เขตตำบลไผ่ปลอด จากไวรัสโคโรนา 2019 (COVID-19) 100%	อบต.ไผ่สามารถ จัดหาวัคซีนได้ครบ ตามกลุ่มเป้าหมาย/ ลดอัตราการป่วย การเสียชีวิต	กอง สาธารณสุข
11	อุดหนุนคณะกรรมการ หมู่บ้าน ตามโครงการ พระราชดำริด้าน สาธารณสุข	1. เพื่อให้ อสม.ได้ทำ กิจกรรมร่วมกัน 2. เพื่อดำเนินกิจกรรม ด้านสาธารณสุขบริการ ประชาชน	หมู่บ้านในตำบลไผ่ จำนวน 9 หมู่บ้าน (หมู่บ้านละ 20,000 บาท)	180,000	180,000	180,000	180,000	180,000	ประชาชนในเขต พื้นที่หมู่ที่ 1 – 9 ได้รับการบริการ	ประชาชนได้รับ การบริการด้าน สาธารณสุขทุกคน	กอง สาธารณสุข

ที่	โครงการ	วัตถุประสงค์	เป้าหมาย (ผลผลิตของโครงการ)	งบประมาณ					ตัวชี้วัด (KPI)	ผลที่คาดว่าจะ ได้รับ	หน่วยงานที่ รับผิดชอบ
				2566 (บาท)	2567 (บาท)	2568 (บาท)	2569 (บาท)	2570 (บาท)			
12	โครงการป้องกันและแก้ไข ปัญหายาเสพติด	เพื่อคัดกรองผู้เสพยา เสพติดใน สำนักงาน อบต.	พนักงาน อบต.ทุก คน	50,000	50,000	50,000	50,000	50,000	ไม่มีพนักงาน อบต. เสพยาเสพติด	ไม่มีพนักงาน อบต. เสพยาเสพ ติด	กอง สาธารณสุข
13	<u>อุดหนุนหน่วยงานอื่น</u> โครงการป้องกันและแก้ไข ปัญหายาเสพติด	เพื่อให้ป้องกันและแก้ไข ปัญหายาเสพติด	อุดหนุนงบประมาณ ให้อำเภอรายมุล ในการจัดทำ โครงการป้องกัน และแก้ไขปัญหา เสพติด	30,000	30,000	30,000	30,000	30,000	จัดทำโครงการ พร้อมรายงานผล	การแก้ไขปัญหา เสพติดในพื้นที่ อำเภอรายมุล เป็นไปอย่างมี ประสิทธิภาพ	สำนักปลัด/ อำเภอราย มุล
รวม	13/13/13/12/12	-	-	7,300,000	7,300,000	7,300,000	1,300,000	1,300,000			

ก.ยุทธศาสตร์จังหวัดที่ 3 : ยกระดับคุณภาพชีวิต เสริมสร้างความเข้มแข็งและความมั่นคงของครอบครัว ชุมชนและสังคม

ข.ยุทธศาสตร์การพัฒนาขององค์กรปกครองส่วนท้องถิ่นในเขตจังหวัด 4 : ด้านยกระดับคุณภาพชีวิตของประชาชนในท้องถิ่น

2. ยุทธศาสตร์ การพัฒนาคุณภาพชีวิตของประชาชนและสังคมที่เข้มแข็ง

2.5 แผนงานสร้างความเข้มแข็งของชุมชน

ที่	โครงการ	วัตถุประสงค์	เป้าหมาย (ผลผลิตของโครงการ)	งบประมาณ					ตัวชี้วัด (KPI)	ผลที่คาดว่าจะ ได้รับ	หน่วยงานที่ รับผิดชอบ
				2566 (บาท)	2567 (บาท)	2568 (บาท)	2569 (บาท)	2570 (บาท)			
1	ฝึกอบรมให้ความรู้เรื่องยาเสพติดแก่เยาวชนและประชาชนทั่วไป	ให้เด็กและเยาวชนและประชาชนมีความรู้และป้องกันยาเสพติด	ประชาชนในเขต อบต. จำนวน 100 คน	50,000	50,000	50,000	50,000	50,000	ประชาชนเข้าร่วมโครงการไม่น้อยกว่าร้อยละ 80	ประชาชนมีความรู้เกี่ยวกับกฎหมายเบื้องต้น	สำนักปลัด
2	โครงการส่งเสริมสุขภาพผู้สูงอายุ	อบรมให้ความรู้ในการดูแลสุขภาพผู้สูงอายุในเขตตำบลไผ่	ผู้สูงอายุในตำบลไผ่	20,000	20,000	20,000	20,000	20,000	ผู้เข้าร่วมโครงการไม่น้อยกว่าร้อยละ 80	ผู้สูงอายุในเขตตำบลมีสุขภาพจิตอารมณ์ที่ดี	สำนักปลัด
3	โครงการเติมความสุขถึงเรือนชานผู้ด้อยโอกาส ผู้ยากไร้ และผู้ยากจนในเขตตำบลไผ่	เพื่อดูแลบำบัดทุกข์ บำรุงความสุขเดือดร้อนผู้ด้อยโอกาส ผู้ยากไร้และผู้ยากจน	ผู้ด้อยโอกาส ผู้ยากไร้และผู้ยากจนในเขตตำบลที่ช่วยเหลือตนเองไม่ได้หรือไม่มีผู้ดูแล	20,000	20,000	20,000	20,000	20,000	ผู้มีฐานะยากจนได้รับการช่วยเหลือ 100%	ผู้ด้อยโอกาส ผู้ยากไร้และผู้ยากจน ที่ช่วยเหลือตนเองไม่ได้หรือไม่มี	สำนักปลัด

ที่	โครงการ	วัตถุประสงค์	เป้าหมาย (ผลผลิตของโครงการ)	งบประมาณ					ตัวชี้วัด (KPI)	ผลที่คาดว่าจะ ได้รับ	หน่วยงานที่ รับผิดชอบ
				2566 (บาท)	2567 (บาท)	2568 (บาท)	2569 (บาท)	2570 (บาท)			
										ผู้ดูแลมีความ เป็นอยู่ที่ดีขึ้น	
4	โครงการฝึกอาชีพและ ทัศนศึกษาเพื่อเพิ่ม ศักยภาพชุมชน	เพื่อส่งเสริมให้ ประชาชนเกิดการ พัฒนาในอาชีพและฝึก อาชีพเป็นอาชีพเสริม และอาชีพหลัก	ผู้นำหมู่บ้าน กรรมการหมู่บ้าน อสม. สมาชิกสภา คณะผู้บริหาร พนักงาน	300,000	300,000	300,000	300,000	300,000	ร้อยละ ความสำเร็จในการ ดำเนินโครงการ	ประชาชนมีการ พัฒนาอาชีพและ เกิดอาชีพใหม่เป็น อาชีพเสริม พัฒนา เป็นอาชีพหลัก มี รายได้เพิ่มขึ้น	สำนักปลัด
5	โครงการส่งเสริมอาชีพ ผู้สูงอายุ คนพิการ ผู้ติด เชื้อเอชไอวีและผู้ด้อยโอกาส	เพื่อส่งเสริมให้ ผู้สูงอายุ คนพิการ ผู้ ติดเชื้อเอชไอวีและ ผู้ด้อยโอกาสมีรายได้ เสริมในครอบครัว	ผู้สูงอายุ คนพิการ ผู้ ติดเชื้อเอชไอวีและ ผู้ด้อยโอกาส ตำบล ไผ่	15,000	15,000	15,000	15,000	15,000	ร้อยละ ความสำเร็จในการ ดำเนินโครงการ	ผู้สูงอายุ คนพิการ ผู้ติดเชื้อเอชไอวีและ ผู้ด้อยโอกาสมี รายได้เพิ่มขึ้น	สำนักปลัด
6	โครงการส่งเสริมพัฒนา เด็กและเยาวชนตำบลไผ่	ส่งเสริมให้เด็กและ เยาวชนมีส่วนร่วมใน การพัฒนาท้องถิ่น	เด็กและเยาวชนใน ตำบลไผ่	30,000	30,000	30,000	30,000	30,000	ร้อยละ ความสำเร็จในการ ดำเนินโครงการ	เด็ก เยาวชนตระ หนักถึงบทบาท หน้าที่สำคัญของ ตนเองในการ พัฒนาชุมชน	สำนักปลัด

ที่	โครงการ	วัตถุประสงค์	เป้าหมาย (ผลผลิตของโครงการ)	งบประมาณ					ตัวชี้วัด (KPI)	ผลที่คาดว่าจะ ได้รับ	หน่วยงานที่ รับผิดชอบ
				2566 (บาท)	2567 (บาท)	2568 (บาท)	2569 (บาท)	2570 (บาท)			
7	โครงการส่งเสริมและ พัฒนาศูนย์พัฒนา ครอบครัวชุมชนตำบลไผ่	เพื่อเสริมสร้าง สัมพันธภาพที่ดีให้แก่ สมาชิกในครอบครัว	พื้นที่ตำบลไผ่	10,000	10,000	10,000	10,000	10,000	ร้อยละ ความสำเร็จในการ ดำเนินโครงการ	พัฒนาและ เสริมสร้างความ เข้มแข็งให้แก่ สถาบันครอบครัว	สำนักปลัด
8	โครงการส่งเสริมและ พัฒนาศูนย์ชุมชนคุ้มครอง เด็กตำบลไผ่	เพื่อพัฒนาให้เกิด เครือข่ายในชุมชนใน การดูแลเด็กและ ครอบครัว	พื้นที่ตำบลไผ่	10,000	10,000	10,000	10,000	10,000	ร้อยละ ความสำเร็จในการ ดำเนินโครงการ	เกิดเครือข่ายใน การดูแลเด็กและ ครอบครัว/เกิด ความปลอดภัยใน ชุมชน	สำนักปลัด
9	โครงการส่งเสริมและ พัฒนาอาสาสมัครพัฒนา สังคมและความมั่นคงของ มนุษย์ (อพม.)	เพื่อพัฒนามาตรฐาน การปฏิบัติงานของ อาสาสมัครพัฒนา สังคมและความมั่นคง ของมนุษย์ (อพม.)	อาสาสมัครพัฒนา สังคมและความ มั่นคงของมนุษย์ (อพม.) ตำบลไผ่	10,000	10,000	10,000	10,000	10,000	ร้อยละ ความสำเร็จในการ ดำเนินโครงการ	อพม. มีมาตรฐาน การปฏิบัติงาน ครบถ้วน	สำนักปลัด
10	โครงการส่งเสริมและ พัฒนาบทบาทสตรีตำบล ไผ่	เพื่อพัฒนานาบทบาท สตรีให้มีขีด ความสามารถในการ เป็นผู้นำและมีส่วน	สตรีและองค์กรสตรี ในพื้นที่ตำบลไผ่	10,000	10,000	10,000	10,000	10,000	สตรีในตำบลไผ่ ได้ เข้าร่วมโครงการ ไม่น้อยกว่าร้อยละ 80	1.สตรี/องค์กรสตรี ในตำบลไผ่มีขีด ความสามารถใน การเป็นผู้นำและมี	สำนักปลัด

ที่	โครงการ	วัตถุประสงค์	เป้าหมาย (ผลผลิตของโครงการ)	งบประมาณ					ตัวชี้วัด (KPI)	ผลที่คาดว่าจะ ได้รับ	หน่วยงานที่ รับผิดชอบ
				2566 (บาท)	2567 (บาท)	2568 (บาท)	2569 (บาท)	2570 (บาท)			
		ร่วมในการแก้ปัญหา สตรีในชุมชน								ส่วนร่วมในการ แก้ปัญหาสตรีใน ชุมชน 2. มีความเสมอ ภาคในชุมชน	
รวม	10/10/10/10/10	-	-	475,000	475,000	475,000	475,000	475,000			

ก.ยุทธศาสตร์จังหวัดที่ 1 : ส่งเสริมการเกษตรอินทรีย์ครบวงจร และได้มาตรฐาน

ข.ยุทธศาสตร์การพัฒนาขององค์กรปกครองส่วนท้องถิ่นในเขตจังหวัด 1 : ด้านเกษตรอินทรีย์

2. ยุทธศาสตร์ การพัฒนาคุณภาพชีวิตของประชาชนและสังคมที่เข้มแข็ง

2.6 แผนงานการเกษตร

ที่	โครงการ	วัตถุประสงค์	เป้าหมาย (ผลผลิตของโครงการ)	งบประมาณ					ตัวชี้วัด (KPI)	ผลที่คาดว่าจะ ได้รับ	หน่วยงานที่ รับผิดชอบ
				2566 (บาท)	2567 (บาท)	2568 (บาท)	2569 (บาท)	2570 (บาท)			
1	โครงการศูนย์เรียนรู้ ปรัชญาเศรษฐกิจ พอเพียง	เพื่อเป็นศูนย์การศึกษา เรียนรู้ปรัชญาเศรษฐกิจ พอเพียง	ประชาชนและ เจ้าหน้าที่ อบต.ไผ่	100,000	100,000	100,000	100,000	100,000	ร้อยละ ความสำเร็จในการ ดำเนินโครงการ	ประชาชนได้รับ ความรู้ปรัชญา เศรษฐกิจพอเพียง	กองส่งเสริม การเกษตร
2	โครงการฝึกอบรมและ ศึกษาดูงานเรียนรู้ตาม แนวทางเศรษฐกิจ พอเพียง	เพื่อส่งเสริมให้ประชาชน ตระหนักและดำเนินชีวิต แบบเศรษฐกิจพอเพียง	คณะกรรมการหมู่บ้าน กลุ่มอาชีพที่ จัดตั้ง ประชาชน เจ้าหน้าที่ อบต.	500,000	500,000	500,000	500,000	500,000	ร้อยละ ความสำเร็จในการ ดำเนินโครงการ	ประชาชน ตระหนักและ ดำเนินชีวิตแบบ พอเพียง	กองส่งเสริม การเกษตร
3	ฝึกอบรมการแปรรูป ผลผลิตทางการเกษตร ตำบลไผ่	เพื่อส่งเสริมอาชีพ เพิ่ม มูลค่าผลผลิตทาง การเกษตร	ประชาชนในตำบล ไผ่	50,000	50,000	50,000	50,000	50,000	รายได้ครัวเรือน เพิ่มขึ้น	ประชาชนมี คุณภาพชีวิตที่ดี ขึ้น	กองส่งเสริม การเกษตร
4	ส่งเสริมการผลิตข้าว ปลอดสารพิษและข้าว หลายสายพันธุ์	ให้เกษตรกรมีความรู้ เรื่องการผลิตข้าวปลอด สารพิษและข้าวอินทรีย์	เกษตรกรตำบลไผ่	50,000	50,000	50,000	50,000	50,000	การใช้สารเคมี ลดลง	ประชาชนมี คุณภาพชีวิตที่ดี ขึ้น	กองส่งเสริม การเกษตร

ที่	โครงการ	วัตถุประสงค์	เป้าหมาย (ผลผลิตของโครงการ)	งบประมาณ					ตัวชี้วัด (KPI)	ผลที่คาดว่าจะ ได้รับ	หน่วยงานที่ รับผิดชอบ
				2566 (บาท)	2567 (บาท)	2568 (บาท)	2569 (บาท)	2570 (บาท)			
5	สนับสนุนการบริหาร และถ่ายทอด เทคโนโลยีการเกษตร ประจำตำบล	เพื่อสนับสนุนการ ดำเนินงานของ ศูนย์บริการและ ถ่ายทอด เทคโนโลยีการเกษตร ประจำตำบล	ศูนย์บริการและ ถ่ายทอด เทคโนโลยีการเกษตร ประจำตำบล	200,000	200,000	200,000	200,000	200,000	ศูนย์บริการและ ถ่ายทอด เทคโนโลยีการเกษตร ประจำตำบล มีประสิทธิภาพใน การบริหารจัดการ	ประชาชนมี คุณภาพชีวิตที่ดี ขึ้น	กองส่งเสริม การเกษตร
6	โครงการรณรงค์การไถ กลบตอซังข้าว	ลดการเกิดมลภาวะและ การเสริมธาตุในดิน	พื้นที่การเกษตร	20,000	20,000	20,000	20,000	20,000	ลดพื้นที่การเผาตอ ซัง	ลดมลภาวะและ เพิ่มปุ๋ยในดิน	กองส่งเสริม การเกษตร
รวม	6/6/6/6/6	-	-	920,000	920,000	920,000	920,000	920,000			

ก.ยุทธศาสตร์จังหวัดที่ 3 : ยกระดับคุณภาพชีวิต เสริมสร้างความเข้มแข็งและความมั่นคงของครอบครัว ชุมชนและสังคม

ข.ยุทธศาสตร์การพัฒนาขององค์กรปกครองส่วนท้องถิ่นในเขตจังหวัด 4 : ด้านยกระดับคุณภาพชีวิตของประชาชนในท้องถิ่น

3. ยุทธศาสตร์ การพัฒนาการศึกษา ศาสนา ศิลปวัฒนธรรมและภูมิปัญญาท้องถิ่น

3.1 แผนงานการศึกษา

ที่	โครงการ	วัตถุประสงค์	เป้าหมาย (ผลผลิตของโครงการ)	งบประมาณ					ตัวชี้วัด (KPI)	ผลที่คาดว่าจะ ได้รับ	หน่วยงานที่ รับผิดชอบ
				2566 (บาท)	2567 (บาท)	2568 (บาท)	2569 (บาท)	2570 (บาท)			
1	โครงการวันเด็กแห่งชาติ	เพื่อเป็นการจัดแสดงกิจกรรมต่างๆ ให้เด็กและเยาวชนเข้าร่วมกิจกรรม	เด็ก เยาวชน ประชาชน จำนวน 200 คน	20,000	20,000	20,000	20,000	20,000	เด็กและเยาวชน เข้าร่วมโครงการ ไม่น้อยกว่าร้อยละ 90	เด็กและเยาวชน ได้ร่วมกิจกรรม วันเด็ก	กอง การศึกษาฯ
2	โครงการวันชาติและวันพ่อแห่งชาติ	เพื่อจัดงานวันชาติและวันพ่อแห่งชาติให้เด็กเล็กได้รู้จักบุญคุณพ่อ	เด็กนักเรียน ผู้ปกครอง ครู บุคลากรทางการ ศึกษา	5,000	5,000	5,000	5,000	5,000	เด็กนักเรียนเข้า ร่วมโครงการไม่ น้อยกว่าร้อยละ 90	เด็กเล็กได้แสดง ความออกความ กตัญญูต่อพ่อ	กอง การศึกษาฯ
3	โครงการวันแม่แห่งชาติ	เพื่อจัดงานวันแม่แห่งชาติให้เด็กเล็ก รู้จักบุญคุณแม่	เด็กนักเรียน ผู้ปกครอง ครู บุคลากรทางการ ศึกษา	5,000	5,000	5,000	5,000	5,000	เด็กนักเรียนเข้า ร่วมโครงการไม่ น้อยกว่าร้อยละ 90	เด็กเล็กได้แสดง ความออกความ กตัญญูต่อแม่	กอง การศึกษาฯ

ที่	โครงการ	วัตถุประสงค์	เป้าหมาย (ผลผลิตของโครงการ)	งบประมาณ					ตัวชี้วัด (KPI)	ผลที่คาดว่าจะ ได้รับ	หน่วยงานที่ รับผิดชอบ
				2566 (บาท)	2567 (บาท)	2568 (บาท)	2569 (บาท)	2570 (บาท)			
4	โครงการเฉลิมพระ ชนมพรรษาพระบาทสมเด็จพระวชิรเกล้าเจ้าอยู่หัวฯ รัชกาลที่ 10	เพื่อร่วมกันทำความดี ส่งเสริมพัฒนาการเด็ก	เด็กเล็ก ผู้ปกครอง ผู้บริหาร สมาชิกสภา ครู พนักงาน อบต.	20,000	20,000	20,000	20,000	20,000	ผู้เข้าร่วมโครงการ ไม่น้อยกว่าร้อยละ 90	เด็กได้แสดงออก ถึงความกตัญญู	กอง การศึกษาฯ
5	โครงการประชุมผู้ปกครอง (ศูนย์พัฒนาเด็กเล็ก)	ผู้ปกครองในศพด. อบต.ไผ่ ได้แลกเปลี่ยน ความคิดและรับข้อมูล ข่าวสาร	ผู้ปกครองเด็กนักเรียน ทุกคน ปีละ 2 ครั้ง	20,000	20,000	20,000	20,000	20,000	ผู้ปกครองเข้าร่วม ประชุมไม่น้อยกว่า ร้อยละ 90	ได้รับ ข้อเสนอแนะ ความคิดเห็น จากผู้ปกครอง	กอง การศึกษาฯ
6	โครงการสานสัมพันธ์บัณฑิต น้อย (ศูนย์พัฒนาเด็กเล็ก)	เพื่อให้เด็กเล็กที่จบ การศึกษาของศูนย์ พัฒนาเด็กเล็กได้เข้า ร่วมพิธีรับวุฒิบัตร เกิด ความภาคภูมิใจใน ความสำเร็จ	นักเรียนร้อยละ 100 ของศูนย์พัฒนาเด็ก เล็กที่สำเร็จการศึกษา เข้าร่วมกิจกรรม	10,000	10,000	10,000	10,000	10,000	นักเรียนที่สำเร็จ การศึกษา	นักเรียนเกิด ความภาคภูมิใจ ในความสำเร็จ ของตนเอง	กอง การศึกษาฯ
7	อาหารเสริม (นม)	เพื่อส่งเสริมโภชนาการ กับเด็กในศูนย์เด็กเล็ก และนักเรียน	จัดหาอาหารเสริม (นม) ให้กับ 1. ศพด.อบต.ไผ่	1,100,000	1,100,000	1,100,000	1,100,000	1,100,000	เด็กนักเรียนทุกคน ได้รับประทาน อาหารเสริม (นม)	เด็กและนักเรียน ได้รับทุพ โภชนาการ สมบูรณ์	กอง การศึกษาฯ

ที่	โครงการ	วัตถุประสงค์	เป้าหมาย (ผลผลิตของโครงการ)	งบประมาณ					ตัวชี้วัด (KPI)	ผลที่คาดว่าจะ ได้รับ	หน่วยงานที่ รับผิดชอบ
				2566 (บาท)	2567 (บาท)	2568 (บาท)	2569 (บาท)	2570 (บาท)			
			2. รร.บ้านสร้างข้างไผ่ หนองไร่ มิตรภาพที่ 143 3. รร.บ้านโคกกลาง 4. รร.บ้านนาเรียง								
8	โครงการสนับสนุนค่าใช้จ่าย ในการบริหารสถานศึกษา	เพื่อส่งเสริมการศึกษา ระดับศูนย์พัฒนาเด็ก เล็ก	- ค่าจัดการเรียนการ สอน (รายหัว) - ค่าเครื่องแบบเรียน - ค่ากิจกรรมพัฒนา คุณภาพผู้เรียน - ค่าหนังสือเรียน - ค่าอุปกรณ์การเรียน	350,000	350,000	350,000	350,000	350,000	ร้อยละ ความสำเร็จในการ ดำเนินโครงการ	เด็กและนักเรียน มีค่าใช้จ่ายใน การจัดการเรียน การสอน	กอง การศึกษาฯ
9	โครงการสนับสนุนค่าใช้จ่าย ในการบริหารสถานศึกษา	เพื่อส่งเสริมการศึกษา ระดับศูนย์พัฒนาเด็ก เล็ก	- ค่าอาหารกลางวัน สำหรับศูนย์พัฒนาเด็ก เล็ก	550,000	550,000	600,000	600,000	600,000	เด็กนักเรียนมี อาหารกลางวัน รับประทานทุกคน	นักเรียนได้รับ ทุกโภชนาการ สมบูรณ์	กอง การศึกษาฯ
10	โครงการอบรมและศึกษาดู งานศูนย์พัฒนาเด็กเล็ก ระดับคุณภาพ	เพื่อให้บุคลากร ทางการศึกษาได้รับ ความรู้และมี	ผอ.กองการศึกษาฯ ครู ผู้ดูแลเด็กและ บุคลากรที่เกี่ยวข้อง	50,000	50,000	50,000	50,000	50,000	ร้อยละ ความสำเร็จในการ ดำเนินโครงการ	บุคลากรทางการ ศึกษามีความรู้ และ	กอง การศึกษาฯ

ที่	โครงการ	วัตถุประสงค์	เป้าหมาย (ผลผลิตของโครงการ)	งบประมาณ					ตัวชี้วัด (KPI)	ผลที่คาดว่าจะ ได้รับ	หน่วยงานที่ รับผิดชอบ
				2566 (บาท)	2567 (บาท)	2568 (บาท)	2569 (บาท)	2570 (บาท)			
		ประสบการณ์นำมา พัฒนาตนเองและงาน ในหน้าที่								ประสบการณ์ นำมาพัฒนา ตนเองและ หน้าที่การ ทำงานให้ดีขึ้น	
11	โครงการจัดทำแผนพัฒนา การศึกษา	จัดประชุมเชิงวิชาการ ให้แก่ครู ผู้ปกครอง คณะกรรมการ และ ผู้บริหารในการระดม ข้อมูลทำแผน	ครู บุคลากรทางการ ศึกษา ผู้ปกครอง	20,000	20,000	20,000	20,000	20,000	ร้อยละ ความสำเร็จในการ ดำเนินโครงการ	บุคลากร ทางการศึกษามี ความรู้เกี่ยวกับ การทำแผนการ ศึกษา	กอง การศึกษาฯ
12	โครงการประเมินคุณภาพ ศูนย์พัฒนาเด็กเล็ก	เพื่อให้ ศพด.ได้ มาตรฐาน	ศพด.อบต.ไผ่	10,000	10,000	10,000	10,000	10,000	ศพด.ได้มาตรฐาน	ศพด.ได้ มาตรฐาน	กอง การศึกษาฯ
13	โครงการผลิตสื่อการเรียนรู้ สำหรับเด็กปฐมวัย	เพื่อเสริมสร้างทักษะ และพัฒนาการแก่เด็ก ปฐมวัย	ศพด.อบต.ไผ่	5,000	5,000	5,000	5,000	5,000	ร้อยละ ความสำเร็จในการ ดำเนินโครงการ	เด็กเล็กมี พัฒนาการที่ดี ขึ้น	กอง การศึกษาฯ

ที่	โครงการ	วัตถุประสงค์	เป้าหมาย (ผลผลิตของโครงการ)	งบประมาณ					ตัวชี้วัด (KPI)	ผลที่คาดว่าจะ ได้รับ	หน่วยงานที่ รับผิดชอบ
				2566 (บาท)	2567 (บาท)	2568 (บาท)	2569 (บาท)	2570 (บาท)			
14	โครงการปฐมนิเทศศูนย์พัฒนาเด็กเล็ก	เพื่อให้เด็กปฐมวัยมีความพร้อมเพื่อรับการศึกษาศพด.อบต.ไผ่	เด็กนักเรียนทุกคนของศพด.อบต.ไผ่	5,000	5,000	5,000	5,000	5,000	ร้อยละความสำเร็จในการดำเนินโครงการ	เด็กปฐมวัยทุกคนมีความพร้อมเพื่อรับการศึกษาศพด.อบต.ไผ่	กองการศึกษา
15	โครงการเยี่ยมบ้านเด็ก	เพื่อให้ ศพด.และผู้ปกครองมีความสัมพันธ์อันดี	บ้านของเด็กนักเรียนทุกคนในสังกัด ศพด.อบต.ไผ่	5,000	5,000	5,000	5,000	5,000	บ้านของเด็กนักเรียนทุกคนในสังกัด ศพด.อบต.ไผ่ ไม่น้อยกว่าร้อยละ 90	ศพด.และผู้ปกครองมีความสัมพันธ์อันดี	กองการศึกษา
16	โครงการผู้ปกครองเล่านิทาน	เพื่อให้ผู้ปกครองมีส่วนในการจัดประสบการณ์เรียนรู้	เด็กนักเรียนในสังกัดศพด.อบต.ไผ่	3,000	3,000	3,000	3,000	3,000	เด็กนักเรียนทุกคนเข้าร่วมโครงการ	เด็กนักเรียนมีพัฒนาการที่ดีขึ้น	กองการศึกษา
17	โครงการจัดทำหลักสูตรการเรียนการสอน	เพื่อพัฒนาบุคลากรให้มีความรู้อยู่ตลอดเวลา	ครู บุคลากรทางการศึกษา ศพด.อบต.ไผ่ทุกคน	50,000	50,000	50,000	50,000	50,000	ครู บุคลากรทางการศึกษา ศพด.อบต.ไผ่ เข้าร่วมโครงการทุกคน	ครู บุคลากรทางการศึกษา ศพด.อบต.ไผ่มีทักษะ ความรู้เพิ่มขึ้น	กองการศึกษา

ที่	โครงการ	วัตถุประสงค์	เป้าหมาย (ผลผลิตของโครงการ)	งบประมาณ					ตัวชี้วัด (KPI)	ผลที่คาดว่าจะ ได้รับ	หน่วยงานที่ รับผิดชอบ
				2566 (บาท)	2567 (บาท)	2568 (บาท)	2569 (บาท)	2570 (บาท)			
18	โครงการติดตั้งอินเทอร์เน็ต ศพด. อบต.ไผ่	เพื่อให้บุคลากร/เด็ก นักเรียน/ผู้ปกครอง และประชาชนในพื้นที่ ใกล้เคียงได้รับข้อมูล ข่าวสารที่ทัน เหตุการณ์ปัจจุบัน	ศพด.อบต.ไผ่	10,000			10,000		ศพด.อบต.มี อินเทอร์เน็ต	บุคลากร/เด็ก นักเรียน/ ผู้ปกครองและ ประชาชนใน พื้นที่ใกล้เคียง ได้รับข้อมูล ข่าวสารที่ทัน เหตุการณ์ ปัจจุบัน	กอง การศึกษา
19	โครงการป้องกันภัย/ฝึกซ้อม กรณีเด็กจมน้ำ	เพื่อให้เด็กช่วยเหลือ ตัวเองได้กรณีจมน้ำ	เด็กนักเรียนระดับ ปฐมวัย ศพด.อบต.ไผ่ และโรงเรียน สังกัด สพฐ. ในพื้นที่ อบต.ไผ่	10,000	10,000	10,000	10,000	10,000	เด็กนักเรียนเข้า ร่วมโครงการร้อยละ 80	เด็กนักเรียน สามารถ ช่วยเหลือตนเอง ได้กรณีจมน้ำ	กอง การศึกษา
20	โครงการป้องกันภัย/ฝึกซ้อม กรณีเด็กถูกไฟฟ้าช็อต	เพื่อให้เด็กช่วยเหลือ ตัวเองได้กรณีถูก ไฟฟ้าช็อต	เด็กนักเรียนระดับ ปฐมวัย ศพด.อบต.ไผ่ และโรงเรียน สังกัด สพฐ. ในพื้นที่ อบต.ไผ่	10,000	10,000	10,000	10,000	10,000	เด็กนักเรียนเข้า ร่วมโครงการร้อยละ 80	เด็กนักเรียน สามารถ ช่วยเหลือตนเอง ได้กรณีถูก ไฟฟ้าช็อต	กอง การศึกษา

ที่	โครงการ	วัตถุประสงค์	เป้าหมาย (ผลผลิตของโครงการ)	งบประมาณ					ตัวชี้วัด (KPI)	ผลที่คาดว่าจะ ได้รับ	หน่วยงานที่ รับผิดชอบ
				2566 (บาท)	2567 (บาท)	2568 (บาท)	2569 (บาท)	2570 (บาท)			
21	โครงการป้องกันภัย/ฝึกซ้อม กรณีเกิดไฟไหม้	เพื่อให้เด็กช่วยเหลือ ตัวเองได้กรณีเกิดไฟ ไหม้	เด็กนักเรียนระดับ ปฐมวัย ศพด.อบต.ไผ่ และโรงเรียน สังกัด สพฐ. ในพื้นที่ อบต.ไผ่	10,000	10,000	10,000	10,000	10,000	เด็กนักเรียนเข้า ร่วมโครงการร้อยละ 80	เด็กนักเรียน สามารถ ช่วยเหลือตนเอง ได้กรณีเกิดไฟ ไหม้	กอง การศึกษาฯ
22	โครงการป้องกันภัย/ฝึกซ้อม กรณีเด็กติดในรถยนต์	เพื่อให้เด็กช่วยเหลือ ตัวเองได้เด็กติดใน รถยนต์	เด็กนักเรียนระดับ ปฐมวัย ศพด.อบต.ไผ่ และโรงเรียน สังกัด สพฐ. ในพื้นที่ อบต.ไผ่	10,000	10,000	10,000	10,000	10,000	เด็กนักเรียนเข้า ร่วมโครงการร้อยละ 80	เด็กนักเรียน สามารถ ช่วยเหลือตนเอง ได้กรณีเด็กติด ในรถยนต์	กอง การศึกษาฯ
23	โครงการแข่งขันทักษะทาง วิชาการศูนย์พัฒนาเด็กเล็ก	เพื่อเสริมสร้างทักษะ ทางวิชาการให้กับ นักเรียน	เด็กนักเรียน ศพด. อบต.ไผ่	30,000	30,000	30,000	30,000	30,000	เด็กนักเรียนเข้า ร่วมโครงการร้อยละ 80	เด็กนักเรียนมี ทักษะทาง วิชาการเพิ่มขึ้น	กอง การศึกษาฯ
24	โครงการภูมิปัญญาท้องถิ่น	เพื่อให้เด็กนักเรียน เรียนรู้ผ่าน ประสบการณ์ตรงรู้จัก นำภูมิปัญญาท้องถิ่น มาประยุกต์ใช้ใน ชีวิตประจำวัน	เด็กนักเรียนทุกคนเข้า ร่วมกิจกรรม	5,000	5,000	5,000	5,000	5,000	นักเรียนเข้าร่วม โครงการไม่น้อย กว่าร้อยละ 90	นักเรียนรู้จักนำ ภูมิปัญญา ท้องถิ่นมา ประยุกต์ใช้ใน ชีวิตประจำวัน	กอง การศึกษาฯ

ที่	โครงการ	วัตถุประสงค์	เป้าหมาย (ผลผลิตของโครงการ)	งบประมาณ					ตัวชี้วัด (KPI)	ผลที่คาดว่าจะ ได้รับ	หน่วยงานที่ รับผิดชอบ
				2566 (บาท)	2567 (บาท)	2568 (บาท)	2569 (บาท)	2570 (บาท)			
25	โครงการอุดหนุนหน่วยงาน อื่น อาหารกลางวัน (รร.สังกัด สพฐ.)	เพื่อส่งเสริมสุขภาพ โภชนาการนักเรียน ครบถ้วนสมบูรณ์	อุดหนุนงบประมาณใน การจัดหาอาหาร กลางวันให้แก่ รร. สังกัด สพฐ. จำนวน 3 แห่ง	1,500,000	1,600,000	1,600,000	1,600,000	1,600,000	เด็กนักเรียนมี อาหารกลางวัน รับประทานทุกคน	นักเรียนได้รับ สุขภาพโภชนาการ สมบูรณ์	กอง การศึกษาฯ
รวม	25/24/24/25/24			3,813,000	3,903,000	3,953,000	3,963,000	3,953,000			

ก.ยุทธศาสตร์จังหวัดที่ 2 : ส่งเสริมภูมิปัญญาท้องถิ่น วัฒนธรรม ประเพณีการค้า การท่องเที่ยว

ข.ยุทธศาสตร์การพัฒนาขององค์กรปกครองส่วนท้องถิ่นในเขตจังหวัด 3 : ด้านส่งเสริมการท่องเที่ยวและภูมิปัญญาท้องถิ่น วัฒนธรรม ประเพณี

3. ยุทธศาสตร์ การพัฒนาการศึกษา ศาสนา ศิลปวัฒนธรรมและภูมิปัญญาท้องถิ่น

3.2 แผนงานการศาสนา วัฒนธรรมและนันทนาการ

ที่	โครงการ	วัตถุประสงค์	เป้าหมาย (ผลผลิตของโครงการ)	งบประมาณ					ตัวชี้วัด (KPI)	ผลที่คาดว่าจะ ได้รับ	หน่วยงานที่ รับผิดชอบ
				2566 (บาท)	2567 (บาท)	2568 (บาท)	2569 (บาท)	2570 (บาท)			
1	โครงการส่งเสริมการเรียนรู้ ด้านภูมิปัญญาท้องถิ่น	เพื่อส่งเสริมการเรียนรู้ ด้านภูมิปัญญาท้องถิ่น ปราชญ์ชาวบ้าน	ประชาชนในตำบล ไผ่	10,000	10,000	10,000	10,000	10,000	สืบทอดภูมิปัญญา ท้องถิ่นให้คงอยู่	สืบทอดภูมิปัญญา ท้องถิ่นให้คงอยู่	สำนักปลัด
2	โครงการจัดงานประเพณีวัน เข้าพรรษา	เพื่อเป็นส่งเสริมการอนุ รักษ์ประเพณีวัน เข้าพรรษา	เด็ก เยาวชน นักเรียน ประชาชน ในเขต อบต.ไผ่	50,000	50,000	50,000	50,000	50,000	ประชาชนเข้าร่วม โครงการทุก หมู่บ้าน	อนุรักษ์ประเพณี วันเข้าพรรษาให้ คงอยู่ต่อไป	กอง การศึกษาฯ
3	โครงการปฏิบัติธรรมบวชชี พราหมณ์วัดป่าบ้านหนองไร่	เพื่อเป็นการส่งเสริม ประเพณีอันดี	เด็ก เยาวชน นักเรียน ประชาชน ในเขต อบต.ไผ่	50,000	50,000	50,000	50,000	50,000	ประชาชนเข้าร่วม โครงการทุก หมู่บ้าน	ประชาชน ตระหนักถึง วัฒนธรรมท้องถิ่น	กอง การศึกษาฯ
4	โครงการจัดงานประเพณี ลอยกระทง	เพื่อเป็นส่งเสริมการอนุ รักษ์ประเพณีลอย กระทง	เด็ก เยาวชน นักเรียน ประชาชน ในเขต อบต.ไผ่	50,000	50,000	50,000	50,000	50,000	ประชาชนเข้าร่วม โครงการทุก หมู่บ้าน	อนุรักษ์ประเพณี วันลอยกระทงให้ คงอยู่ต่อไป	กอง การศึกษาฯ

ที่	โครงการ	วัตถุประสงค์	เป้าหมาย (ผลผลิตของโครงการ)	งบประมาณ					ตัวชี้วัด (KPI)	ผลที่คาดว่าจะ ได้รับ	หน่วยงานที่ รับผิดชอบ
				2566 (บาท)	2567 (บาท)	2568 (บาท)	2569 (บาท)	2570 (บาท)			
5	โครงการประกวดขับร้อง สรภัญญะ	เพื่ออนุรักษ์และ ส่งเสริมวัฒนธรรม ให้ เด็ก เยาวชนได้เรียนรู้ และรักษาไว้	เด็กและเยาวชนใน เขตตำบลไผ่	30,000	30,000	30,000	30,000	30,000	ประกวดขับร้อง สรภัญญะ	อนุรักษ์วัฒนธรรม ให้เด็กและเยาวชน ได้เรียนรู้รักษาไว้	กอง การศึกษาฯ
6	โครงการวันผู้สูงอายุ วัน ครอบครัวในเทศกาล สงกรานต์	เพื่อส่งเสริมและ ตระหนักถึง ความสำคัญของ ผู้สูงอายุและสถาบัน ครอบครัว	ผู้สูงอายุ คณะ ผู้บริหาร สมาชิก สภา พนักงานและ ประชาชนในตำบล ไผ่	50,000	50,000	50,000	50,000	50,000	ผู้เข้าร่วมโครงการ ไม่น้อยกว่าร้อยละ 80	ส่งเสริม อนุรักษ์ ประเพณี ให้คงอยู่ สืบไป	กอง การศึกษา
7	โครงการแข่งขันกีฬาศูนย์ พัฒนาเด็กเล็ก อบต.ไผ่	เพื่อเป็นการเสริมสร้าง สุขภาพพลานามัยของ เด็กเล็กให้สมบูรณ์ แข็งแรง	เด็กเล็ก ครูและ ผู้ปกครองทุกคน	20,000	20,000	20,000	20,000	20,000	เด็กเล็ก ครู และ ผู้ปกครองเข้าร่วม โครงการไม่น้อย กว่าร้อยละ 90	เด็ก มีสุขภาพและ พลานามัยที่ สมบูรณ์	กอง การศึกษาฯ
8	โครงการแข่งขันกีฬาด้านยา เสพติด	เพื่อให้ เด็ก เยาวชน และประชาชนได้ออก กำลังกายและสร้าง ความสามัคคีในชุมชน	เด็ก เยาวชน ประชาชนในเขต ตำบลไผ่	100,000	100,000	100,000	100,000	100,000	จัดกิจกรรมการ แข่งขันกีฬาไม่ น้อยกว่า 1 ครั้ง	เด็ก เยาวชน และ ประชาชนมี สุขภาพร่างกายที่ แข็งแรงและสร้าง ความสามัคคี	กอง การศึกษาฯ

ที่	โครงการ	วัตถุประสงค์	เป้าหมาย (ผลผลิตของโครงการ)	งบประมาณ					ตัวชี้วัด (KPI)	ผลที่คาดว่าจะ ได้รับ	หน่วยงานที่ รับผิดชอบ
				2566 (บาท)	2567 (บาท)	2568 (บาท)	2569 (บาท)	2570 (บาท)			
9	โครงการแข่งขันกีฬา หน่วยงานราชการสัมพันธ์	เพื่อสร้างความสามัคคี ระหว่างหน่วยงาน ราชการ เอกชน ใน อำเภอทรายมูล	หน่วยงานราชการ เอกชน รัฐวิสาหกิจ	70,000	70,000	70,000	70,000	70,000	จัดกิจกรรมการ แข่งขันกีฬาไม่ น้อยกว่า 1 ครั้ง	ข้าราชการ พนักงาน ลูกจ้างมี สุขภาพร่างกายที่ แข็งแรงและสร้าง ความสามัคคี	กอง การศึกษาฯ
10	โครงการอุดหนุนหน่วยงาน อื่น โครงการจัดงานประเพณี บุญบั้งไฟ	เพื่อจัดงานประเพณี บุญบั้งไฟ ตำบลไผ่	อุดหนุนงบประมาณ ให้คณะกรรมการ หมู่บ้านในการจัด งานประเพณีบุญบั้ง ไฟ	180,000	180,000	180,000	180,000	180,000	จัดกิจกรรมครบ ทุกกิจกรรมพร้อม รายงานผล	ประชาชนได้ ร่วมกันจัดงาน ประเพณีสำคัญ และส่งเสริมให้เกิด การท่องเที่ยว	กอง การศึกษาฯ กรรมการ หมู่บ้าน 9 หมู่บ้าน
11	โครงการประเพณีสงกรานต์ พระเจ้าใหญ่	เพื่อจัดงานประเพณี สงกรานต์พระเจ้าใหญ่ งานประเพณีท้องถิ่น	อุดหนุนงบประมาณ ให้คณะกรรมการหมู่ ที่บ้าน บ้านไผ่ หมู่ที่ ที่ 3 และ 4 ในการ จัดงาน	50,000	50,000	50,000	50,000	50,000	จัดกิจกรรมครบ ทุกกิจกรรมพร้อม รายงานผล	ประชาชนได้เข้า ร่วมกิจกรรม สำคัญและส่งเสริม ให้เกิดการ ท่องเที่ยว	กอง การศึกษา กรรมการ หมู่บ้าน หมู่ 3,4

ที่	โครงการ	วัตถุประสงค์	เป้าหมาย (ผลผลิตของโครงการ)	งบประมาณ					ตัวชี้วัด (KPI)	ผลที่คาดว่าจะ ได้รับ	หน่วยงานที่ รับผิดชอบ
				2566 (บาท)	2567 (บาท)	2568 (บาท)	2569 (บาท)	2570 (บาท)			
12	โครงการส่งเสริมงาน ประเพณีบุญบั้งไฟจังหวัด ยโสธร	เพื่อจัดงานประเพณี บุญบั้งไฟจังหวัด ยโสธร	อุดหนุนงบประมาณ ให้อำเภอรายมุล ในการจัดงาน ประเพณีบุญบั้งไฟ	30,000	30,000	30,000	30,000	30,000	จัดกิจกรรมครบ ทุกกิจกรรมพร้อม รายงานผล	ประชาชนได้ ร่วมกันจัดงาน ประเพณีสำคัญ และส่งเสริมให้เกิด การท่องเที่ยว	กอง การศึกษาฯ ที่ว่าการ อำเภอราย มุล
13	โครงการส่งเสริมประเพณี บุญคุณลาน ทานข้าวจี วิถี อีสาน	เพื่อจัดงานประเพณี บุญคุณลานฯ	อุดหนุนงบประมาณ ให้อำเภอรายมุล ในการจัดงาน ประเพณีบุญคุณ ลานฯ	20,000	20,000	20,000	20,000	20,000	จัดกิจกรรมครบ ทุกกิจกรรมพร้อม รายงานผล	ประชาชนได้ ร่วมกันจัดงาน ประเพณีสำคัญ และส่งเสริมให้เกิด การท่องเที่ยว	กอง การศึกษาฯ ที่ว่าการ อำเภอราย มุล
14	โครงการเสริมสร้างความรัก ความสามัคคี เติบโต สถาบันพระมหากษัตริย์และ สนับสนุนงานรัฐพิธี	เพื่อจัดงานเฉลิมพระ ชนมพรรษาฯ กิจกรรมสำคัญทาง ศาสนา งานรัฐพิธี	อุดหนุนงบประมาณ ให้อำเภอรายมุล ในการจัดงานเฉลิม พระชนมพรรษาฯ กิจกรรมสำคัญทาง ศาสนา งานรัฐพิธี	30,000	30,000	30,000	30,000	30,000	จัดกิจกรรมครบ ทุกกิจกรรมพร้อม รายงานผล	ประชาชนได้ร่วม กิจกรรมสำคัญ และส่งเสริมให้เกิด การท่องเที่ยว	กอง การศึกษาฯ ที่ว่าการ อำเภอราย มุล
รวม		14/14/14/14/14		740,000	740,000	740,000	740,000	740,000			

ก.ยุทธศาสตร์จังหวัดที่ 4 : อนุรักษ์ ป่าฟู พัฒนา ทรัพยากรธรรมชาติและสิ่งแวดล้อม

ข.ยุทธศาสตร์การพัฒนาขององค์กรปกครองส่วนท้องถิ่นในเขตจังหวัด 5 : ด้านอนุรักษ์ ป่าฟู พัฒนา ทรัพยากรธรรมชาติและสิ่งแวดล้อมอย่างยั่งยืน

4. การจัดการทรัพยากรธรรมชาติและสิ่งแวดล้อม

4.1 แผนงานเคหะและชุมชน

ที่	โครงการ	วัตถุประสงค์	เป้าหมาย (ผลผลิตของโครงการ)	งบประมาณ					ตัวชี้วัด (KPI)	ผลที่คาดว่าจะได้รับ	หน่วยงานที่รับผิดชอบ
				2566 (บาท)	2567 (บาท)	2568 (บาท)	2569 (บาท)	2570 (บาท)			
1	ก่อสร้างระบบบำบัดสิ่งปฏิกูล	เพื่อกำจัดสิ่งปฏิกูลโดยการหมักด้วยขบวนการไม่ใช้ออกซิเจน ป้องกันการแพร่กระจายเชื้อในระบบทางเดินอาหารและพยาธิแล้วนำผลผลิตที่ได้ไปใช้ทำปุ๋ยสำหรับการเกษตร	ระบบบำบัดสิ่งปฏิกูล (ตามแบบแปลน อบต.ไผ่ กำหนด)	500,000					ระบบบำบัดสิ่งปฏิกูล	การกำจัด สิ่งปฏิกูลที่ถูกหลักสุขาภิบาลทำให้อัตราการป่วยและพยาธิลำไส้ลดน้อยลงนอกจากนี้ยังสามารถนำสิ่งปฏิกูลมาใช้เป็นปุ๋ยอินทรีย์ที่ปลอดภัย	กองสาธารณสุข , กองช่าง
2	ปรับปรุงภูมิทัศน์ถนนภายในเขตตำบลไผ่	เพื่อปรับปรุงภูมิทัศน์ถนนภายในเขตตำบลไผ่	ถนนภายในตำบลไผ่	100,000	100,000	100,000	100,000	100,000	ถนนได้รับการพัฒนามีความสวยงาม	ถนนได้รับการพัฒนามีความสวยงาม	กองสาธารณสุข

ที่	โครงการ	วัตถุประสงค์	เป้าหมาย (ผลผลิตของโครงการ)	งบประมาณ					ตัวชี้วัด (KPI)	ผลที่คาดว่าจะ ได้รับ	หน่วยงานที่ รับผิดชอบ
				2566 (บาท)	2567 (บาท)	2568 (บาท)	2569 (บาท)	2570 (บาท)			
3	ปรับปรุงภูมิทัศน์บ่อน้ำศักดิ์ และดอนปู่ตา บ้านสร้างช้าง หมู่ที่ 2	เพื่อปรับปรุงภูมิ ทัศน์บริเวณบ่อน้ำ ศักดิ์และดอนปู่ตาให้ มีความสวยงามและ ใช้ประโยชน์ได้	ปรับปรุงภูมิทัศน์บ่อ น้ำศักดิ์และดอนปู่ ตา (ตามแบบแปลน อบต.ไผ่ กำหนด)				100,000		บ่อน้ำศักดิ์และ ดอนปู่ตาได้รับ การพัฒนา มีความสวยงาม	พื้นที่บริเวณบ่อน้ำ ศักดิ์และดอนปู่ตา มีความสวยงาม สามารถใช้ ประโยชน์ได้และ จัดกิจกรรมได้	กองช่าง
4	ปรับปรุงภูมิทัศน์ศูนย์พัฒนา เด็กเล็ก อบต.ไผ่	เพื่อปรับปรุงภูมิ ทัศน์บริเวณรอบ ศพต.อบต.ไผ่	(ตามแบบแปลน อบต.ไผ่ กำหนด)	300,000	300,000	300,000	300,000	300,000	ศพต.อบต.ไผ่ ได้รับการพัฒนา	พื้นที่บริเวณรอบ ศพต.อบต.ไผ่ มี ความสวยงาม ปลอดภัย	กองการศึกษา ฯ
5	โครงการรณรงค์การบริหาร จัดการขยะ/คัดแยกขยะมูล ฝอยในชุมชน	เพื่อลดปริมาณขยะ ที่จัดเก็บในบ้านใน ชุมชน	หมู่บ้านในเขตตำบล ไผ่	50,000	50,000	50,000	50,000	50,000	ขยะมีปริมาณ ลดลง	ขยะในเขตตำบล ไผ่มีปริมาณลดลง	กอง สาธารณสุข
6	โครงการอบรมศึกษาดูงาน การจัดการขยะต้นแบบโดย ชุมชนที่ยั่งยืนของผู้บริหาร ส.อบต. พนักงาน พนักงาน จ้างและผู้นำชุมชนตำบลไผ่	เพื่อให้การบริหาร จัดการขยะในชุมชน เกิดประสิทธิภาพ มากขึ้น	ผู้บริหาร สมาชิก อบต. พนักงานส่วน ท้องถิ่น พนักงาน จ้าง ผู้นำชุมชนในตำ บตำบลไผ่	120,000	120,000	120,000	120,000	120,000	ได้รับความรู้ใน การจัดการขยะ ที่ถูกต้อง	ประชาชนมีความรู้ ในการคัดแยกขยะ ได้ถูกต้องและมี คุณภาพชีวิตที่ดี ขึ้น	กอง สาธารณสุข

ที่	โครงการ	วัตถุประสงค์	เป้าหมาย (ผลผลิตของโครงการ)	งบประมาณ					ตัวชี้วัด (KPI)	ผลที่คาดว่าจะ ได้รับ	หน่วยงานที่ รับผิดชอบ
				2566 (บาท)	2567 (บาท)	2568 (บาท)	2569 (บาท)	2570 (บาท)			
7	โครงการอบรมส่งเสริมการบริหารจัดการขยะในชุมชนภายในเขตพื้นที่ตำบลไผ่	เพื่อให้ประชาชนมีความรู้เรื่องการคัดแยกและจัดการขยะ	ทุกหมู่บ้านในเขตตำบลไผ่	100,000	100,000	100,000	100,000	100,000	ขยะมีปริมาณลดลง	ขยะในเขตตำบลไผ่มีปริมาณลดลง	กองสาธารณสุข
8	จัดหาสถานที่ทิ้งขยะประจำตำบลไผ่	เพื่อใช้เป็นสถานที่ทิ้งขยะประจำตำบล	เขตตำบลไผ่	20,000	20,000	20,000	20,000	20,000	มีที่ทิ้งขยะ	มีที่ทิ้งขยะประจำตำบล	กองสาธารณสุข
9	โครงการจัดหาถังขยะ	เพื่อจัดให้มีที่ทิ้งขยะให้กับประชาชนภายในตำบลไผ่	จัดซื้อถังขยะจำนวน 1,300 ถัง	200,000	200,000	100,000	-	-	ถังขยะ จำนวน 1,300 ถัง	การทิ้งขยะมีประสิทธิภาพ	กองสาธารณสุข
10	อุดหนุนหน่วยงานราชการตามโครงการสถานศึกษาปลอดขยะ	ส่งเสริมกิจกรรมการคัดแยกขยะ	โรงเรียนสถานศึกษาหรือหน่วยงานราชการในเขตพื้นที่	20,000	20,000	20,000	20,000	20,000	ปริมาณขยะในสถานศึกษาลดลง	เด็กนักเรียนมีสุขภาพดีและสภาพแวดล้อมที่ดี	กองสาธารณสุข
รวม	9/8/9/7/7			1,410,000	910,000	910,000	710,000	710,000			

ก.ยุทธศาสตร์จังหวัดที่ 4 : อนุรักษ์ ป่าฟู พัฒนา ทรัพยากรธรรมชาติและสิ่งแวดล้อม

ข.ยุทธศาสตร์การพัฒนาขององค์กรปกครองส่วนท้องถิ่นในเขตจังหวัด 5 : ด้านอนุรักษ์ ป่าฟู พัฒนาทรัพยากรธรรมชาติและสิ่งแวดล้อมอย่างยั่งยืน

4. การจัดการทรัพยากรธรรมชาติและสิ่งแวดล้อม

4.2 แผนงานสร้างความเข้มแข็งของชุมชน

ที่	โครงการ	วัตถุประสงค์	เป้าหมาย (ผลผลิตของ โครงการ)	งบประมาณ (บาท)					ตัวชี้วัด (KPI)	ผลที่คาดว่าจะ ได้รับ	หน่วยงานที่ รับผิดชอบ
				2566 (บาท)	2567 (บาท)	2568 (บาท)	2569 (บาท)	2570 (บาท)			
1	โครงการฝึกอบรม ป้องกันและแก้ไขปัญหา ไฟป่า	เพื่อให้ผู้บริหาร พนักงานและ ประชาชนมีความรู้ และความพร้อมในการ ป้องกันและแก้ไข ปัญหาไฟป่า	ผู้บริหาร พนักงาน และประชาชนใน ตำบลไม้ จำนวน 90 คน	30,000	30,000	30,000	30,000	30,000	มีผู้เข้าร่วมโครงการ อย่างน้อยร้อยละ 90	สามารถป้องกันไฟ ป่า ป่ามีความอุดม สมบูรณ์	กองส่งเสริม การเกษตร
รวม	1/1/1/1/1			30,000	30,000	30,000	30,000	30,000			

ก.ยุทธศาสตร์จังหวัดที่ 4 : อนุรักษ์ ป่าฟื้นฟู พัฒนา ทรัพยากรธรรมชาติและสิ่งแวดล้อม

ข.ยุทธศาสตร์การพัฒนาขององค์กรปกครองส่วนท้องถิ่นในเขตจังหวัด 5 : ด้านอนุรักษ์ ป่าฟื้นฟู พัฒนาทรัพยากรธรรมชาติและสิ่งแวดล้อมอย่างยั่งยืน

4. การจัดการทรัพยากรธรรมชาติและสิ่งแวดล้อม

4.3 แผนงานการเกษตร

ที่	โครงการ	วัตถุประสงค์	เป้าหมาย (ผลผลิตของโครงการ)	งบประมาณ (บาท)					ตัวชี้วัด (KPI)	ผลที่คาดว่าจะ ได้รับ	หน่วยงานที่ รับผิดชอบ
				2566 (บาท)	2567 (บาท)	2568 (บาท)	2569 (บาท)	2570 (บาท)			
1	โครงการปลูกป่าเฉลิมพระเกียรติในพื้นที่ตำบลไผ่	เพื่อเป็นการเพิ่มพื้นที่สีเขียวในเขตตำบลไผ่	ปลูกต้นไม้ในเขตตำบล	20,000	20,000	20,000	20,000	20,000	ปลูกต้นไม้ไม่น้อยกว่า 50 ต้น	ตำบลไผ่มีพื้นที่สีเขียวเพิ่มมากขึ้น	กองส่งเสริมการเกษตร
2	โครงการปลูกหญ้าแฝก	เพื่อป้องกันการกัดเซาะหน้าดินของแหล่งน้ำสาธารณะ	ที่สาธารณะประโยชน์ในตำบลไผ่	20,000	20,000	20,000	20,000	20,000	ปลูกหญ้าแฝกไม่น้อยกว่า 1 แห่ง	พื้นที่ริมตลิ่งไม่พังทลาย	กองส่งเสริมการเกษตร
3	โครงการอนุรักษ์พันธุกรรมพืชอันเนื่องมาจากพระราชดำริสมเด็จพระเทพรัตนราชสุดาฯ สยามบรมราชกุมารี (อพ.สธ.)	เพื่ออนุรักษ์พันธุกรรมพืชและแหล่งป่าชุมชนให้มีความอุดมสมบูรณ์	ป่าชุมชนในตำบลไผ่	20,000	20,000	20,000	20,000	20,000	ความอุดมสมบูรณ์ของป่าชุมชน	ตำบลไผ่มีพื้นที่สีเขียวเพิ่มมากขึ้นและมีความอุดมสมบูรณ์	กองส่งเสริมการเกษตร

ที่	โครงการ	วัตถุประสงค์	เป้าหมาย (ผลผลิตของโครงการ)	งบประมาณ (บาท)					ตัวชี้วัด (KPI)	ผลที่คาดว่าจะ ได้รับ	หน่วยงานที่ รับผิดชอบ
				2566 (บาท)	2567 (บาท)	2568 (บาท)	2569 (บาท)	2570 (บาท)			
4	โครงการศูนย์บริการ และถ่ายทอดเทคโนโลยี การเกษตรประจำตำบล ไผ่	เพื่อบริหารจัดการ ศูนย์บริการฯ ประจำตำบล	1 ศูนย์	100,000	100,000	100,000	100,000	100,000	กิจกรรมบริการ/ ส่งเสริม เกษตรกร	เกษตรกรภายใน ตำบลได้รับการ บริการด้านเกษตร	กองส่งเสริม การเกษตร
5	ฝึกอบรมอาสาสมัคร พิทักษ์สิ่งแวดล้อมตำบล ไผ่	เพื่อสร้างจิตสำนึก และตระหนักในการ รักษา ทรัพยากรธรรมชาติ และสิ่งแวดล้อม	อบรมให้ความรู้ อาสาสมัครประจำตำบล	50,000	50,000	50,000	50,000	50,000	สภาพแวดล้อมดี ขึ้นคุณภาพชีวิต ดีขึ้น	ประชาชนมี จิตสำนึกรักษา ทรัพยากรธรรมชาติ ดี และสิ่งแวดล้อม	กอง สาธารณสุข
รวม	5/5/5/5/5			210,000	210,000	210,000	210,000	210,000			

ก.ยุทธศาสตร์จังหวัดที่ 3 : ยกระดับคุณภาพชีวิต เสริมสร้างความเข้มแข็งและความมั่นคงของครอบครัว ชุมชนและสังคม

ข.ยุทธศาสตร์การพัฒนาขององค์กรปกครองส่วนท้องถิ่นในเขตจังหวัด 4 : ด้านยกระดับคุณภาพชีวิตของประชาชนในท้องถิ่น

5. ยุทธศาสตร์ : การบริหารจัดการองค์กรปกครองส่วนท้องถิ่นให้มีประสิทธิภาพและธรรมาภิบาล

5.1 แผนงานบริหารงานทั่วไป

ที่	โครงการ	วัตถุประสงค์	เป้าหมาย (ผลผลิตของโครงการ)	งบประมาณ					ตัวชี้วัด (KPI)	ผลที่คาดว่าจะได้รับ	หน่วยงานที่ รับผิดชอบ
				2566 (บาท)	2567 (บาท)	2568 (บาท)	2569 (บาท)	2570 (บาท)			
1	โครงการอบรมให้ความรู้ กฎหมายเกี่ยวกับการ ปฏิบัติราชการ	เพื่อให้ความรู้กฎหมาย เกี่ยวกับการปฏิบัติ ราชการ	ผู้บริหาร สมาชิก สภา พนักงาน ท้องถิ่น พนักงาน จ้าง ครู จำนวน 50 คน	20,000	20,000	20,000	20,000	20,000	ผู้เข้าอบรมไม่ น้อยกว่าละ 90	ผู้บริหาร สมาชิกสภา พนักงานท้องถิ่น พนักงานจ้าง ครู มี ความรู้เกี่ยวกับการ ปฏิบัติราชการ	สำนักปลัด (ป้องกันฯ)
2	โครงการอบรมสัมมนา และทัศนศึกษาดูงาน ผู้บริหาร สมาชิก อบต. และพนักงาน อบต.ไผ่	เพื่อพัฒนาประสิทธิภาพ บุคลากร โดยการศึกษา จากประสบการณ์ สถานที่จริง	ผู้บริหาร สมาชิก สภา พนักงาน อบต.	200,000	-	200,000	-	200,000	สัมฤทธิ์ผล ธรรมาภิบาลไม่ น้อยกว่าร้อยละ 70	องค์กรมีการพัฒนา ด้านการทำงานและมี ประสิทธิภาพด้านการ บริหารจัดการมากขึ้น	สำนักปลัด
3	โครงการส่งเสริมจริยธรรม แก่บุคลากรของ อบต.ไผ่	เพื่อส่งเสริมให้พนักงาน มีคุณธรรม จริยธรรมใน การปฏิบัติหน้าที่	ผู้บริหาร สมาชิก สภา พนักงาน อบต.	50,000	50,000	50,000	50,000	50,000	ผู้เข้าร่วม โครงการไม่น้อย กว่าร้อยละ 90	บุคลากรมีจริยธรรมใน การทำงาน	สำนักปลัด

ที่	โครงการ	วัตถุประสงค์	เป้าหมาย (ผลผลิตของโครงการ)	งบประมาณ					ตัวชี้วัด (KPI)	ผลที่คาดว่าจะได้รับ	หน่วยงานที่ รับผิดชอบ
				2566 (บาท)	2567 (บาท)	2568 (บาท)	2569 (บาท)	2570 (บาท)			
4	โครงการ 5 ส	เพื่อช่วยให้สำนักงาน สถานที่มีความเป็น ระเบียบเรียบร้อย สวยงาม สะอาดอยู่เสมอ	บริเวณอาคาร สำนักงาน อบต.	10,000	10,000	10,000	10,000	10,000	จัดกิจกรรมไม่ น้อยกว่า 2 ครั้ง	อบต.มีความเป็น ระเบียบเรียบร้อย สวยงาม สะอาด	สำนักปลัด
5	โครงการจัดทำวารสาร เผยแพร่การปฏิบัติงาน ของ อบต.	เพื่อใช้เป็นสื่อในการ เผยแพร่ประชาสัมพันธ์ การบริหารงานให้ ประชาชนได้รับทราบ	จัดทำวารสาร ประจำปีและ จดหมายข่าว ประจำเดือน	10,000	10,000	10,000	10,000	10,000	วารสารประจำปี และจดหมาย ข่าวประจำเดือน	ประชาชนได้รับทราบ ข่าวสาร กิจกรรม ต่างๆ ของ อบต.	สำนักปลัด
6	โครงการพัฒนาองค์กร ปกครองส่วนท้องถิ่นให้มี ประสิทธิภาพ	เพื่อเพิ่มประสิทธิภาพ และคุณภาพในการ ทำงานในการบริการ ประชาชน	บุคลากร อบต.	50,000	50,000	50,000	50,000	50,000	ผู้เข้าร่วม โครงการไม่น้อย กว่าร้อยละ 90	องค์กรมีการพัฒนา ด้านการทำงานและมี ประสิทธิภาพมากขึ้น	สำนักปลัด
7	โครงการองค์กรปกครอง ส่วนท้องถิ่นที่มี ธรรมาภิบาลที่ดี	ผู้บริหาร พนักงานทุก คนปฏิบัติงานภายใต้ หลักธรรมาภิบาล	ผู้บริหารและ พนักงาน อบต.	20,000	20,000	20,000	20,000	20,000	ผู้เข้าร่วม โครงการไม่น้อย กว่าร้อยละ 90	ผู้บริหาร พนักงานทุก คนปฏิบัติงานภายใต้ หลักธรรมา ภิบาล	สำนักปลัด

ที่	โครงการ	วัตถุประสงค์	เป้าหมาย (ผลผลิตของโครงการ)	งบประมาณ					ตัวชี้วัด (KPI)	ผลที่คาดว่าจะได้รับ	หน่วยงานที่ รับผิดชอบ	
				2566 (บาท)	2567 (บาท)	2568 (บาท)	2569 (บาท)	2570 (บาท)				
8	จัดซื้อที่ดินเพื่อก่อสร้างอาคารที่ทำการองค์การบริหารส่วนตำบลไผ่	เพื่อจัดให้มีสถานที่ในการบริหารจัดการและติดต่อประสานงานที่ดีขึ้น	จัดซื้อที่ดินสำหรับก่อสร้างอาคารที่ทำการ อบต.		6,000,000					ที่ดินของ อบต.	มีสถานที่ก่อสร้างอาคารที่ทำการ อบต.	สำนักปลัด
9	ค่าใช้จ่ายในการจัดการเลือกตั้ง	เพื่อเป็นค่าใช้จ่ายการบริหารจัดการเลือกตั้งผู้บริหาร สมาชิกสภา	จัดการเลือกตั้งผู้บริหาร สมาชิกสภา				400,000			จัดการเลือกตั้งผู้บริหาร สมาชิกสภา	จัดการเลือกตั้งเป็นไปตามระเบียบ โปร่งใส	สำนักปลัด
10	โครงการปรับปรุงแผนที่ภาษีและทะเบียนทรัพย์สิน	เพื่อปรับปรุงข้อมูลที่ดินและสิ่งปลูกสร้าง	พื้นที่ตำบลไผ่	300,000	300,000	300,000	300,000	300,000		การจัดเก็บภาษีเป็นไปตามเป้าหมาย	ข้อมูลที่ดินและสิ่งปลูกสร้างครบถ้วนสมบูรณ์	กองคลัง
11	โครงการออกหน่วยบริการจัดเก็บภาษีนอกสถานที่	เพื่อบริการการชำระภาษีนอกสถานที่ อำนวยความสะดวกของประชาชน	ประชาชนผู้เสียภาษีทั้ง 9 หมู่บ้าน	5,000	5,000	5,000	5,000	5,000		ผู้ชำระภาษีเกินร้อยละ 95	การจัดเก็บภาษีเป็นไปตามเป้าหมาย	กองคลัง
12	โครงการศูนย์ปฏิบัติการร่วมในการช่วยเหลือประชาชนขององค์กรปกครองส่วนท้องถิ่นระดับอำเภอ (สถานที่กลาง)	เพื่อการบริหารศูนย์ปฏิบัติการร่วมในการช่วยเหลือประชาชน	อุดหนุนงบประมาณเป็นค่าใช้จ่ายในการดำเนินงานของศูนย์ฯ	20,000	20,000	20,000	20,000	20,000		จัดโครงการพร้อมรายงานผล	ศูนย์ฯ สามารถดำเนินงานช่วยเหลือประชาชนได้เป็นอย่างดี มีประสิทธิภาพ	สำนักปลัด หน่วยงานที่ได้รับ มอบหมาย
รวม	10/10/10/10/10			685,000	6,485,000	685,000	885,000	685,000				

ก.ยุทธศาสตร์จังหวัดที่ 3 : ยกระดับคุณภาพชีวิต เสริมสร้างความเข้มแข็งและความมั่นคงของครอบครัว ชุมชนและสังคม

ข.ยุทธศาสตร์การพัฒนาขององค์กรปกครองส่วนท้องถิ่นในเขตจังหวัด 4 : ด้านยกระดับคุณภาพชีวิตของประชาชนในท้องถิ่น

5. ยุทธศาสตร์ : การบริหารจัดการองค์กรปกครองส่วนท้องถิ่นให้มีประสิทธิภาพและธรรมาภิบาล

5.2 แผนงานอุตสาหกรรมและการโยธา

ที่	โครงการ	วัตถุประสงค์	เป้าหมาย (ผลผลิตของ โครงการ)	งบประมาณ					ตัวชี้วัด (KPI)	ผลที่คาดว่าจะได้รับ	หน่วยงานที่ รับผิดชอบ
				2566 (บาท)	2567 (บาท)	2568 (บาท)	2569 (บาท)	2570 (บาท)			
1	โครงการก่อสร้างอาคาร ที่ทำการองค์การบริหาร ส่วนตำบลไผ่	เพื่อสร้างที่ทำการใหม่ ของ อบต.ไผ่	ก่อสร้างอาคารที่ทำการ อบต.ไผ่		6,000,000				อาคารที่ทำการ อบต.ไผ่	มีสถานที่ในการ บริหารจัดการและ บริการประชาชนได้ ดีขึ้น	สำนักปลัด
2	โครงการปรับปรุง ต่อ เติมอาคารที่ทำการ อบต.ไผ่	เพื่อให้มีพื้นที่เพิ่มขึ้นใน การปฏิบัติงาน	อาคารที่ทำการ อบต.	400,000	400,000	400,000	400,000	400,000	อาคารที่ทำการ อบต.ไผ่	มีมีสถานที่ในการ บริหารจัดการและ บริการประชาชนได้ ดีขึ้น	สำนักปลัด
3	โครงการปรับปรุง/ต่อ เติมอาคารศูนย์บริการ ถ่ายทอดเทคโนโลยี ประจำตำบลไผ่	ปรับปรุง/ต่อเติมอาคาร ศูนย์บริการถ่ายทอด เทคโนโลยีประจำตำบล ไผ่	อาคารศูนย์บริการ ถ่ายทอดเทคโนโลยี ประจำตำบลไผ่	100,000	100,000	100,000	100,000	100,000	อาคารศูนย์บริการ ถ่ายทอด เทคโนโลยีประจำ ตำบลไผ่มีความ พร้อมในการใช้ งาน	อาคารศูนย์บริการ ถ่ายทอดเทคโนโลยี ประจำตำบลไผ่มี ความพร้อมในการ ใช้งาน	กองส่งเสริม การเกษตร

ที่	โครงการ	วัตถุประสงค์	เป้าหมาย (ผลผลิตของ โครงการ)	งบประมาณ					ตัวชี้วัด (KPI)	ผลที่คาดว่าจะได้รับ	หน่วยงานที่ รับผิดชอบ
				2566 (บาท)	2567 (บาท)	2568 (บาท)	2569 (บาท)	2570 (บาท)			
4	ก่อสร้างป้ายชื่อ ศพด. อบต.ไผ่	เพื่อเป็นการ ประชาสัมพันธ์ หน่วยงานราชการ	ป้ายชื่อ ศพด. อบต. ไผ่	50,000					ป้ายชื่อ ศพด. อบต.ไผ่ จำนวน 1 ป้าย	ศพด.อบต.ไผ่ มีป้าย ชื่อ ศพด.	กอง การศึกษา
5	โครงการติดตั้งมุ้งลวด ศพด.อบต.ไผ่	เพื่อป้องกันแมลงและยุง ที่เป็นพาหะนำโรค	ศพด.อบต.ไผ่	150,000		150,000			อาคาร ศพด.อบต. ไผ่ มีมุ้งลวดครบ	ศพด.มีมุ้งลวด ป้องกันแมลง	กอง การศึกษา
6	โครงการก่อสร้างรั้ว ศพด.อบต.ไผ่	เพื่อความปลอดภัย ป้องกันบุคคลภายนอก และสุนัขเข้า	รั้ว ศพด.อบต.ไผ่		500,000				รั้ว ศพด.อบต.ไผ่ จำนวน 1 แห่ง	ศพด.มีรั้วกั้นบริเวณ ที่ปลอดภัย	กอง การศึกษา
7	โครงการต่อเติมอาคาร ศพด.อบต.ไผ่	เพื่อต่อเติมอาคาร ศพด.	อาคาร ศพด.อบต.			1,000,000			ต่อเติมอาคาร ศพด.อบต.ไผ่	ศพด. มีอาคารเรียน ที่เอื้อต่อการเรียนรู้ นำอยู่	กอง การศึกษา
รวม	4/5/5/3/3			700,000	7,050,000	1,700,000	550,000	550,000			

ผ.02/2

รายละเอียดโครงการพัฒนา
แผนพัฒนาท้องถิ่น (พ.ศ.2566 - 2570)
สำหรับโครงการที่เกินศักยภาพขององค์กรปกครองส่วนท้องถิ่นที่ใช้สำหรับการประสานแผนพัฒนาท้องถิ่น
องค์การบริหารส่วนตำบลไผ่

ก.ยุทธศาสตร์จังหวัดที่ 3 : ยกระดับคุณภาพชีวิต เสริมสร้างความเข้มแข็งและความมั่นคงของครอบครัว ชุมชน และสังคม

ข.ยุทธศาสตร์การพัฒนาขององค์กรปกครองส่วนท้องถิ่นในเขตจังหวัด 2 : ด้านพัฒนาโครงสร้างพื้นฐาน

1. ยุทธศาสตร์ที่ 1 : การพัฒนาแหล่งน้ำ และโครงสร้างพื้นฐาน

1.1 แผนงานอุตสาหกรรมและการโยธา

ที่	โครงการ	วัตถุประสงค์	เป้าหมาย (ผลผลิตของโครงการ)	งบประมาณ					ตัวชี้วัด (KPI)	ผลที่คาดว่าจะ ได้รับ	หน่วยงานที่ รับผิดชอบ
				2566 (บาท)	2567 (บาท)	2568 (บาท)	2569 (บาท)	2570 (บาท)			
1	ก่อสร้างถนน คสล. บ้านสร้างข้าง หมู่ที่ 1 ซอยบ้านนายสากร วร ภาพ ถึง ฐานจุดบั้งไฟ	เพื่อให้ถนนได้ มาตรฐาน	กว้าง 4 ม. ยาว 650 ม. หน้า 0.15 ม.	1,612,000					ถนน คสล. ระยะทาง 650 ม.	ประชาชนมี เส้นทางสัญจรที่ สะดวก	กองช่าง
2	ก่อสร้างถนน คสล. บ้านสร้างข้าง หมู่ที่ 1 จากบ้านนายทองสุข เวฬุ วนารักษ์ ถึง นานายอูทัย โสมนวิสัย	เพื่อให้ถนนได้ มาตรฐาน	กว้าง 4 ม. ยาว 1,500 ม. หน้า 0.15 ม.	3,720,000					ถนน คสล. ระยะทาง 1,500 ม.	ประชาชนมี เส้นทางสัญจรที่ สะดวก	กองช่าง

ที่	โครงการ	วัตถุประสงค์	เป้าหมาย (ผลผลิตของโครงการ)	งบประมาณ					ตัวชี้วัด (KPI)	ผลที่คาดว่าจะ ได้รับ	หน่วยงานที่ รับผิดชอบ
				2566 (บาท)	2567 (บาท)	2568 (บาท)	2569 (บาท)	2570 (บาท)			
3	โครงการขุดเจาะบ่อบาดาล พลังงานแสงอาทิตย์ บ้านสร้างข้าง หมู่ที่ 1	เพื่อให้ประชาชน มีน้ำใช้ในการ เกษตรอย่าง เพียงพอ	ขุดเจาะบ่อบาดาล พลังงานแสงอาทิตย์	500,000					ขุดเจาะบ่อ บาดาลพลังงาน แสงอาทิตย์	ประชาชนมีน้ำ เพียงพอสำหรับ การเกษตร	กองช่าง
4	โครงการติดตั้งระบบสูบน้ำผิวดิน พลังงานแสงอาทิตย์ หนองขี้หมา จอก ชุมชนโคกลำราญ บ้านสร้าง ข้าง หมู่ที่ 1	เพื่อให้ประชาชน มีน้ำใช้ในการ เกษตรอย่าง เพียงพอ	ติดตั้งระบบสูบน้ำผิวดิน พลังงาน แสงอาทิตย์ (พร้อม อุปกรณ์) มอเตอร์ สูบน้ำ ขนาด 3.5 แรงม้า ท่อ 4 นิ้ว พร้อมท่อลด 3 นิ้ว 2 นิ้ว ยาว 450 ม.	500,000					ติดตั้งระบบสูบน้ำ พลังงาน แสงอาทิตย์ พร้อมอุปกรณ์	ประชาชนมีน้ำ เพียงพอสำหรับ การเกษตร	กองช่าง
5	ก่อสร้างถนน คสล. บ้านไผ่ หมู่ที่ 4 จากบ้านนางละมุล สารคำ ถึง ถนนสายบ้านไผ่-หนองทองกลาง	เพื่อให้ถนนได้ มาตรฐาน	กว้าง 5 ม. ยาว 440 ม. ทน 0.15 ม.	1,360,900					ถนน คสล. ระยะทาง 440 ม.	ประชาชนมี เส้นทางสัญจรที่ สะดวก	กองช่าง
6	ขุดเจาะบ่อบาดาล พร้อมท่อถึงสูง เหล็ก ขนาด 10 ลบ.ม. (ถังไฟ เบอร์กลาส 4) หมู่ที่ 7	เพื่อให้ ประชาชนมีน้ำ อุปโภค บริโภค	ตามแบบแปลน อบต.ไผ่ กำหนด	500,000					บ่อบาดาล	ประชาชนมีน้ำ อุปโภค/บริโภค	กองช่าง

ที่	โครงการ	วัตถุประสงค์	เป้าหมาย (ผลผลิตของโครงการ)	งบประมาณ					ตัวชี้วัด (KPI)	ผลที่คาดว่าจะ ได้รับ	หน่วยงานที่ รับผิดชอบ
				2566 (บาท)	2567 (บาท)	2568 (บาท)	2569 (บาท)	2570 (บาท)			
7	ก่อสร้างถนน คสล. หมู่ที่ 8 จากบ้านนายทวิศักดิ์ เวชกามา ถึงบ้านนา-ถนนลาดยางบ้านนาไส่ ต.นาไส่	เพื่อให้ถนนได้มาตรฐาน	กว้าง 5 ม. ยาว 1,405 ม. หนา 0.15 ม.	4,355,500					ถนน คสล. ระยะทาง 1,405 ม.	ประชาชนมี เส้นทางสัญจรที่ สะดวก	กองช่าง
8	ก่อสร้างถนน คสล. บ้านหนองไร่ หมู่ที่ 5 จากนายนายทอง เวฬุวนารักษ์ ถึง เขตบ้านหนองทองกลาง	เพื่อให้ถนนได้มาตรฐาน	กว้าง 4 ม. ยาว 1,000 ม. หนา 0.15 ม.	2,480,000					ถนน คสล. ระยะทาง 1,000 ม.	ประชาชนมี เส้นทางสัญจรที่ สะดวก	กองช่าง
9	ก่อสร้าง ถนน คสล. บ้านโคกกลาง หมู่ 6 จากนางนภาพร เวฬุวนารักษ์ – นานายคำ เวฬุวนารักษ์	เพื่อให้ถนนได้มาตรฐาน	กว้าง 4 ม. ยาว 887 ม. หนา 0.15 ม.	2,199,760					ถนน คสล. ระยะทาง 887 ม.	ประชาชนมี เส้นทางสัญจรที่ สะดวก	กองช่าง
10	ก่อสร้าง ถนน คสล. บ้านโคกกลาง หมู่ 6 จากนางนบุญกอง เวฬุวนารักษ์ – นางนอุบลรัตน์	เพื่อให้ถนนได้มาตรฐาน	กว้าง 3.50 ม. ยาว 650 ม. หนา 0.15 ม.	1,410,500					ถนน คสล. ระยะทาง 650 ม.	ประชาชนมี เส้นทางสัญจรที่ สะดวก	กองช่าง
11	ปรับปรุงถนนคอนกรีตชั้นทางเดิม ปูทับด้วยแอสฟัลต์ติกคอนกรีต บ้านโคกกลาง หมู่ 6 จากสี่แยกบ้านนางเพ็ชรา มีจอม – เขตบ้านดอนกอง	เพื่อให้ถนนได้มาตรฐาน	กว้าง 5 ม. ยาว 645 ม. หนา 0.04 ม.	1,128,750					ถนนแอสฟัลต์ ติกคอนกรีต ระยะทาง 645 ม.	ประชาชนมี เส้นทางสัญจรที่ สะดวก	กองช่าง

ที่	โครงการ	วัตถุประสงค์	เป้าหมาย (ผลผลิตของโครงการ)	งบประมาณ					ตัวชี้วัด (KPI)	ผลที่คาดว่าจะ ได้รับ	หน่วยงานที่ รับผิดชอบ
				2566 (บาท)	2567 (บาท)	2568 (บาท)	2569 (บาท)	2570 (บาท)			
12	ก่อสร้างถนน คสล. บ้านค้อ หมู่ที่ 9 จากสะพานลำห้วยผา ถึง บ้านนายคำป๋อง เวฬุวนารักษ์	เพื่อให้ถนนได้มาตรฐาน	กว้าง 5 ม. ยาว 1,030 ม. หนา 0.15 ม.	3,193,000					ถนน คสล. ระยะทาง 1,030 ม.	ประชาชนมี เส้นทางสัญจรที่ สะดวก	กองช่าง
13	ก่อสร้างถนน คสล. บ้านไผ่ หมู่ที่ 4 จากบ้านนายสมศักดิ์ สุวรรณเพชร ถึง ถนนสายหนองไร่-หนองทองกลาง	เพื่อให้ถนนได้มาตรฐาน	กว้าง 4 ม. ยาว 435 ม. หนา 0.15 ม.		1,078,800				ถนน คสล. ระยะทาง 435 ม.	ประชาชนมี เส้นทางสัญจรที่ สะดวก	กองช่าง
14	ก่อสร้างถนน คสล. บ้านหนองไร่ หมู่ที่ 5 จากบ้านนายอุ่นหล้า เวฬุวนารักษ์ – สะพานห้วยผา (คุ่มนาบ้านยาง)	เพื่อให้ถนนได้มาตรฐาน	กว้าง 4 ม. ยาว 252 ม. หนา 0.15 ม.		781,200				ถนน คสล. ระยะทาง 252 ม.	ประชาชนมี เส้นทางสัญจรที่ สะดวก	กองช่าง
15	โครงการขุดเจาะบ่อบาดาลพลังงานแสงอาทิตย์ บ้านสร้างช้าง หมู่ที่ 2	เพื่อให้ประชาชนมีน้ำใช้ในการเกษตรอย่างเพียงพอ	ขุดเจาะบ่อบาดาลพลังงานแสงอาทิตย์			500,000			ขุดเจาะบ่อบาดาลพลังงานแสงอาทิตย์	ประชาชนมีน้ำเพียงพอสำหรับการเกษตร	กองช่าง
16	ขุดเจาะบ่อบาดาล หมู่ที่ 4	เพื่อให้ประชาชนมีน้ำใช้ในการอุปโภค	ขุดเจาะบ่อบาดาลจำนวน 3 จุด			150,000			บ่อบาดาลจำนวน 3 จุด	ประชาชนมีน้ำใช้เพียงพอ	กองช่าง

ที่	โครงการ	วัตถุประสงค์	เป้าหมาย (ผลผลิตของโครงการ)	งบประมาณ					ตัวชี้วัด (KPI)	ผลที่คาดว่าจะ ได้รับ	หน่วยงานที่ รับผิดชอบ
				2566 (บาท)	2567 (บาท)	2568 (บาท)	2569 (บาท)	2570 (บาท)			
17	ชุดเจาะบ่อบาดาล หมู่ที่ 6 ชวงนา สะคาม	เพื่อผลิต น้ำประปา สำหรับอุปโภค บริโภค	ชุดเจาะบ่อบาดาล ตามแบบแปลน อบต.ไผ่กำหนด		500,000				ชุดเจาะบ่อ บาดาล 1 แห่ง	ประชาชนมีน้ำ ใช้เพียงพอ	กองช่าง
18	โครงการธนาคารน้ำใต้ดินระบบ ปิด บ้านสร้างช้าง หมู่ที่ 1	เพื่อให้ประชาชน มีน้ำใช้ใน การเกษตรอย่าง เพียงพอ	ธนาคารน้ำใต้ดิน ระบบปิด (ตามแบบแปลน อบต.ไผ่ กำหนด)		500,000				ธนาคารน้ำใต้ดิน ระบบปิด	ประชาชนมีน้ำ เพียงพอ	กองช่าง
19	โครงการธนาคารน้ำใต้ดินระบบ ปิด บ้านไผ่ หมู่ที่ 3	เพื่อให้ ประชาชนมีน้ำ ใช้ในการเกษตร อย่างเพียงพอ	ธนาคารน้ำใต้ดิน ระบบปิด			500,000			ธนาคารน้ำใต้ดิน ระบบปิด	ประชาชนมีน้ำ ใช้เพียงพอ	กองช่าง
20	ก่อสร้างสะพานพร้อมราวจับข้าม ฝายห้วยนกกอก่าน บ้านสร้างช้าง หมู่ที่ 1	เพื่ออำนวยความสะดวก ในการเดินทาง	ตามแบบ อบต.ไผ่ กำหนด			500,000			สะพานพร้อม ราวจับ	ประชาชนได้รับ ความสะดวก และความ ปลอดภัยในการ ใช้เส้นทาง	กองช่าง

ที่	โครงการ	วัตถุประสงค์	เป้าหมาย (ผลผลิตของโครงการ)	งบประมาณ					ตัวชี้วัด (KPI)	ผลที่คาดว่าจะ ได้รับ	หน่วยงานที่ รับผิดชอบ
				2566 (บาท)	2567 (บาท)	2568 (บาท)	2569 (บาท)	2570 (บาท)			
21	โครงการฟื้นฟูภัยพิบัติกำแพงกันดินคอสะพานห้วยนกอก่า บ้านสร้างช้าง หมู่ที่ 1	เพื่อปรับปรุงกำแพงกันดินคอสะพานให้มีความปลอดภัย	ตามแบบแปลน อบต.ไผ่ กำหนด (พิกัด 15.9029462, 104.273477)		2,000,000				กำแพงกันดินคอสะพานห้วยนกอก่า	ประชาชนได้รับความปลอดภัยในการใช้เส้นทาง	กองช่าง
22	โครงการฟื้นฟู/เกิดภัยพิบัติกำแพงกันดินคอสะพานห้วยกะแดง บ้านไผ่ หมู่ที่ 4	เพื่อปรับปรุงกำแพงกันดินคอสะพานให้มีความปลอดภัย	ตามแบบแปลน อบต.ไผ่ กำหนด (พิกัด 15.902273, 104.290166)		2,000,000				กำแพงกันดินคอสะพานห้วยกะแดง	ประชาชนได้รับความปลอดภัยในการใช้เส้นทาง	กองช่าง
23	โครงการฟื้นฟู/เกิดภัยพิบัติกำแพงกันดินคอสะพานห้วยแสนลึก (โคกกลาง-กำแมด) หมู่ที่ 6	เพื่อปรับปรุงกำแพงกันดินคอสะพานให้มีความปลอดภัย	ตามแบบแปลน อบต.ไผ่ กำหนด (พิกัด 15.916801, 104.334101)		2,000,000				กำแพงกันดินคอสะพานห้วยแสนลึก	ประชาชนได้รับความปลอดภัยในการใช้เส้นทาง	กองช่าง
24	โครงการฟื้นฟู/เกิดภัยพิบัติกำแพงกันดินคอสะพานลำห้วยฝ้า - เขตบ้านโต้งไต้ หมู่ที่ 9	เพื่ออำนวยความสะดวกในการเดินทาง	ตามแบบแปลน อบต.ไผ่ กำหนด		2,000,000				กำแพงกันดินคอสะพานลำห้วยฝ้า	ประชาชนได้รับความปลอดภัย	กองช่าง

ที่	โครงการ	วัตถุประสงค์	เป้าหมาย (ผลผลิตของโครงการ)	งบประมาณ					ตัวชี้วัด (KPI)	ผลที่คาดว่าจะ ได้รับ	หน่วยงานที่ รับผิดชอบ
				2566 (บาท)	2567 (บาท)	2568 (บาท)	2569 (บาท)	2570 (บาท)			
25	โครงการฟื้นฟู/เกิดภัยพิบัติ กำแพงกันดินคอสะพานลำห้วยฝ้า - บ้านค้อ-หนองไร่ หมู่ 9	เพื่อปรับปรุง กำแพงกันดินคอ สะพานให้มี ความปลอดภัย	ตามแบบแปลน อบต.ไฟ กำหนด		2,000,000				กำแพงกันดินคอ สะพานลำห้วย ฝ้า	ประชาชนได้รับ ความสะดวก และความ ปลอดภัยในการ ใช้เส้นทาง	กองช่าง
26	ก่อสร้างถนน คสล. บ้านดอนกอง หมู่ที่ 7 จากนายอูธร เวฬุวนา รักษ์ ถึงเขตบ้านนาโส ต.นาโส	เพื่อให้ถนนได้ มาตรฐาน	กว้าง 4 ม. ยาว 1,299 ม. หนา 0.15 ม.		3,221,520				ถนน คสล. ระยะทาง 1,299 ม.	ประชาชนมี เส้นทางสัญจรที่ สะดวก	กองช่าง
27	ก่อสร้างถนน คสล.บ้านนาเรียง หมู่ 8 จากบ้านนางหนูกาญจน์ บุญ ศรี - นานายปรีชา ศรีวะอุไร	เพื่อให้ถนนได้ มาตรฐาน	กว้าง 3.5 ม. ยาว 1,000 ม. หนา 0.15 ม.		2,170,000				ถนน คสล. ระยะทาง 1,000 ม.	ประชาชนมี เส้นทางสัญจรที่ สะดวก	กองช่าง
28	ก่อสร้าง ถนน คสล. บ้านโคกกลาง หมู่ 6 จากนายโสพา เวฬุวนา รักษ์ - นานายสมนึก พานิชกุล	เพื่อให้ถนนได้ มาตรฐาน	กว้าง 4 ม. ยาว 400 ม. หนา 0.15 ม.		992,000				ถนน คสล. ระยะทาง 400 ม.	ประชาชนมี เส้นทางสัญจรที่ สะดวก	กองช่าง
29	ก่อสร้าง ถนน คสล. บ้านโคกกลาง หมู่ 6 จากบ้านนางบุญหลาย มี จอม - นานางนารี เวฬุวนารักษ์	เพื่อให้ถนนได้ มาตรฐาน	กว้าง 4 ม. ยาว 875 ม. หนา 0.15 ม.		2,170,000				ถนน คสล. ระยะทาง 875 ม.	ประชาชนมี เส้นทางสัญจรที่ สะดวก	กองช่าง

ที่	โครงการ	วัตถุประสงค์	เป้าหมาย (ผลผลิตของโครงการ)	งบประมาณ					ตัวชี้วัด (KPI)	ผลที่คาดว่าจะ ได้รับ	หน่วยงานที่ รับผิดชอบ
				2566 (บาท)	2567 (บาท)	2568 (บาท)	2569 (บาท)	2570 (บาท)			
30	ปรับปรุงถนนคอนกรีตชั้นทางเดิม ปูทับด้วยแอสฟัลท์ติกคอนกรีต บ้านโคกกลาง หมู่ 6 จากบ้านนาย สง่า พันธุ์เลิศ - บ้านนายชาติ ชาญกล้า	เพื่อให้ถนนได้ มาตรฐาน	กว้าง 5 ม. ยาว 468 ม. หนา 0.04 ม.		655,200				ถนนแอสฟัลท์ ติกคอนกรีต ระยะทาง 468 ม.	ประชาชนมี เส้นทางสัญจรที่ สะดวก	กองช่าง
31	ก่อสร้างถนน คสล. บ้านค้อ หมู่ที่ 9 จากบ้านนายสำเนียง ถึง บ้าน นายนิพล ศรีมันตะ	เพื่อให้ถนนได้ มาตรฐาน	กว้าง 4 ม. ยาว 390 ม. หนา 0.15 ม.		967,200				ถนน คสล. ระยะทาง 390 ม.	ประชาชนมี เส้นทางสัญจรที่ สะดวก	กองช่าง
32	ปรับปรุงถนนคอนกรีตชั้นทางเดิม ปูทับด้วยแอสฟัลท์ติกคอนกรีต บ้านโคกกลาง หมู่ 6 จากสี่แยก บ้านนางเพ็ชรา มีจอม - เขตบ้าน ค้อ หมู่ 9	เพื่อให้ถนนได้ มาตรฐาน	กว้าง 5 ม. ยาว 845 ม. หนา 0.04 ม.		1,478,750				ถนนแอสฟัลท์ ติกคอนกรีต ระยะทาง 845 ม.	ประชาชนมี เส้นทางสัญจรที่ สะดวก	กองช่าง
33	ปรับปรุงถนนคอนกรีตชั้นทางเดิม ปูทับด้วยแอสฟัลท์ติกคอนกรีต บ้านไผ่ หมู่ที่ 3 นานางทรัพย์สิน เวฬุวนารักษ์ ถึง สะพานห้วยฝา	เพื่อให้ถนนได้ มาตรฐาน	กว้าง 5 ม. ยาว 775 ม. หนา 0.04 ม.			1,356,250			ถนนแอสฟัลท์ ติกคอนกรีต ระยะทาง 775 ม.	ประชาชนมี เส้นทางสัญจรที่ สะดวก	กองช่าง

ที่	โครงการ	วัตถุประสงค์	เป้าหมาย (ผลผลิตของโครงการ)	งบประมาณ					ตัวชี้วัด (KPI)	ผลที่คาดว่าจะ ได้รับ	หน่วยงานที่ รับผิดชอบ
				2566 (บาท)	2567 (บาท)	2568 (บาท)	2569 (บาท)	2570 (บาท)			
34	ก่อสร้างถนน คสล. บ้านไผ่ หมู่ที่ 4 จากสามแยกโรงสีชุมชน ถึง ทางแยกถนนบ้านไผ่-หนองศาลา	เพื่อให้ถนนได้มาตรฐาน	กว้าง 3 ม. ยาว 503 ม. หน้า 0.15 ม.			935,580			ถนน คสล. ระยะทาง 503 ม.	ประชาชนมีเส้นทางสัญจรที่สะดวก	กองช่าง
35	ก่อสร้างถนน คสล. บ้านดอนกอง หมู่ที่ 7 จากบ้านนายคำพูน ศรีมันตะ ถึง ป่าช้า	เพื่อให้ถนนได้มาตรฐาน	กว้าง 3 ม. ยาว 600 ม. หน้า 0.15 ม.			1,116,000			ถนน คสล. ระยะทาง 600 ม.	ประชาชนมีเส้นทางสัญจรที่สะดวก	กองช่าง
36	ก่อสร้าง ถนน คสล. บ้านโคกกลาง หมู่ 6 จากบ้านทองสา มาตขาว - บ้านนางบุญมา ไชยรักษ์	เพื่อให้ถนนได้มาตรฐาน	กว้าง 5 ม. ยาว 328 ม. หน้า 0.15 ม.			1,016,800			ถนน คสล. ระยะทาง 328 ม.	ประชาชนมีเส้นทางสัญจรที่สะดวก	กองช่าง
37	ก่อสร้างถนน คสล. บ้านดอนกอง หมู่ที่ 7 จากบ้านนายพิกุล ศรีมันตะ ถึง สามแยกถนนลาดยางบ้านนาโสี	เพื่อให้ถนนได้มาตรฐาน	กว้าง 4 ม. ยาว 410 ม. หน้า 0.15 ม.				1,016,800		ถนน คสล. ระยะทาง 410 ม.	ประชาชนมีเส้นทางสัญจรที่สะดวก	กองช่าง
38	ก่อสร้าง ถนน คสล. บ้านโคกกลาง หมู่ 6 จากนายสมดี แก่นจำปา - นางรังสี พันธุ์เลิศ	เพื่อให้ถนนได้มาตรฐาน	กว้าง 3.50 ม. ยาว 470 ม. หน้า 0.15 ม.			1,019,900			ถนน คสล. ระยะทาง 470 ม.	ประชาชนมีเส้นทางสัญจรที่สะดวก	กองช่าง
39	ก่อสร้าง ถนน คสล. บ้านโคกกลาง หมู่ 6 จากบ้านนางสำรี ทองใบ - บ้านนายลำพูล เวฬุวนารักษ์	เพื่อให้ถนนได้มาตรฐาน	กว้าง 3 ม. ยาว 1,070 ม. หน้า 0.15 ม.				1,990,200		ถนน คสล. ระยะทาง 1,070 ม.	ประชาชนมีเส้นทางสัญจรที่สะดวก	กองช่าง

ที่	โครงการ	วัตถุประสงค์	เป้าหมาย (ผลผลิตของโครงการ)	งบประมาณ					ตัวชี้วัด (KPI)	ผลที่คาดว่าจะ ได้รับ	หน่วยงานที่ รับผิดชอบ
				2566 (บาท)	2567 (บาท)	2568 (บาท)	2569 (บาท)	2570 (บาท)			
40	ก่อสร้าง ถนน คสล. บ้านโคกกลาง หมู่ 6 จากบ้านนางจันทร์เพ็ญ พันธุ์เลิศ - ฝ่ายห้วยแสนลึก	เพื่อให้ถนนได้มาตรฐาน	กว้าง 4 ม. ยาว 1,480 ม. หนา 0.15 ม.				3,670,400		ถนน คสล. ระยะทาง 1,480 ม.	ประชาชนมี เส้นทางสัญจรที่ สะดวก	กองช่าง
41	ก่อสร้าง ถนน คสล. บ้านโคกกลาง หมู่ 6 จากหน้า รพ.สต.โคกกลาง - เขตติดต่อบ้านท่าลาด ต.นาโสี	เพื่อให้ถนนได้มาตรฐาน	กว้าง 5 ม. ยาว 450 ม. หนา 0.15 ม.	1,286,500					ถนน คสล. ระยะทาง 450 ม.	ประชาชนมี เส้นทางสัญจรที่ สะดวก	กองช่าง
42	ปรับปรุงถนนคอนกรีตชั้นทางเดิม ปูทับด้วยแอสฟัลต์ติกคอนกรีต บ้านโคกกลาง หมู่ 6 จากสี่แยก บ้านนางเพ็ชรา มีจอม - นานายนิรันดร์ ช่างสลัก	เพื่อให้ถนนได้มาตรฐาน	กว้าง 5 ม. ยาว 955 ม. หนา 0.04 ม.					1,671,250	ถนนแอสฟัลท์ ติกคอนกรีต ระยะทาง 955 ม.	ประชาชนมี เส้นทางสัญจรที่ สะดวก	กองช่าง
43	ปรับปรุงถนนคอนกรีตชั้นทางเดิม ปูทับด้วยแอสฟัลต์ติกคอนกรีต บ้านโคกกลาง หมู่ 6 จากนางนงครักษ์ คองอุดม - เขตบ้านกำแมด ต.กำแมด	เพื่อให้ถนนได้มาตรฐาน	กว้าง 5 ม. ยาว 2,380 ม. หนา 0.04 ม.			4,165,000			ถนนแอสฟัลท์ ติกคอนกรีต ระยะทาง 2,380 ม.	ประชาชนมี เส้นทางสัญจรที่ สะดวก	กองช่าง
44	ก่อสร้างถนน คสล. บ้านค้อ หมู่ที่ 9 จากบ้านนางประดิษฐ์ ถึง นายสมเกียรติ อุปชัย	เพื่อให้ถนนได้มาตรฐาน	กว้าง 4 ม. ยาว 580 ม. หนา 0.15 ม.			1,438,400			ถนน คสล. ระยะทาง 580 ม.	ประชาชนมี เส้นทางสัญจรที่ สะดวก	กองช่าง

ที่	โครงการ	วัตถุประสงค์	เป้าหมาย (ผลผลิตของโครงการ)	งบประมาณ					ตัวชี้วัด (KPI)	ผลที่คาดว่าจะ ได้รับ	หน่วยงานที่ รับผิดชอบ
				2566 (บาท)	2567 (บาท)	2568 (บาท)	2569 (บาท)	2570 (บาท)			
45	ก่อสร้างถนน คสล.บ้านค้อ หมู่ที่ 9 จากสามแยกบ้านนางหม่อม ศรี มั่นตะ ถึง สามแยกบ้านไผ่-โคก กลาง	เพื่อให้ถนนได้ มาตรฐาน	กว้าง 3 ม. ยาว 810 ม. หนา 0.15 ม				1,506,600		ถนน คสล. ระยะทาง 810 ม	ประชาชนมี เส้นทางสัญจรที่ สะดวก	กองช่าง
46	ก่อสร้างถนน คสล.บ้านค้อ หมู่ที่ 9 จากนางนางก้าน แสงดี ถึง นา นายลำพูน เวฬุวนารักษ์	เพื่อให้ถนนได้ มาตรฐาน	กว้าง 4 ม. ยาว 505 ม. หนา 0.15 ม					1,252,400	ถนน คสล. ระยะทาง 505 ม.	ประชาชนมี เส้นทางสัญจรที่ สะดวก	กองช่าง
47	ก่อสร้างถนน คสล. บ้านค้อ หมู่ที่ 9 จากสามแยกนายนบุญ สวาระักษ์ ถึง บ้านนางประดิษฐ์ เวฬุวนารักษ์	เพื่อให้ถนนได้ มาตรฐาน	กว้าง 4 ม. ยาว 455 ม. หนา 0.15 ม.			1,128,400			ถนน คสล. ระยะทาง 455 ม.	ประชาชนมี เส้นทางสัญจรที่ สะดวก	กองช่าง
รวม	13/16/12/4/2			24,246,910	24,514,670	13,826,330	8,184,000	2,923,650			

ผ.02/2

รายละเอียดโครงการพัฒนา
แผนพัฒนาท้องถิ่น (พ.ศ.2566 - 2570)
สำหรับโครงการที่เกินศักยภาพขององค์กรปกครองส่วนท้องถิ่นที่ใช้สำหรับการประสานแผนพัฒนาท้องถิ่น
องค์การบริหารส่วนตำบลไผ่

ก.ยุทธศาสตร์จังหวัดที่ 3 : ยกระดับคุณภาพชีวิต เสริมสร้างความเข้มแข็งและความมั่นคงของครอบครัว ชุมชน และสังคม

ข.ยุทธศาสตร์การพัฒนาขององค์กรปกครองส่วนท้องถิ่นในเขตจังหวัด 2 : ด้านพัฒนาโครงสร้างพื้นฐาน

1. ยุทธศาสตร์ที่ 1 : การพัฒนาแหล่งน้ำ และโครงสร้างพื้นฐาน

1.2 แผนงานการเกษตร

ที่	โครงการ	วัตถุประสงค์	เป้าหมาย (ผลผลิตของโครงการ)	งบประมาณ					ตัวชี้วัด (KPI)	ผลที่คาดว่าจะ ได้รับ	หน่วยงานที่ รับผิดชอบ
				2566 (บาท)	2567 (บาท)	2568 (บาท)	2569 (บาท)	2570 (บาท)			
1	ขุดลอกห้วยฝายน้อย ตอนล่าง บ้านหนองไร่ หมู่ 5 จุดนายนาย บรรชา ชูมนาค จรดเขต อำเภอเมืองยโสธร	เพื่อขุดลอกห้วยให้มี น้ำไหลสะดวกใน การทำเกษตร	กว้าง 30 ม. ยาว 700 ม. ลึก 3 ม.	2,605,500					ขุดลอกห้วยฝายน้อย ยาว 700 ม.	สามารถส่งน้ำ สำหรับทำ การเกษตรได้ อย่างสะดวก	กองช่าง
2	ก่อสร้างฝาย คสล. บ้านดอน กอง หมู่ที่ 7 (จุดนายนายสมร เวฬุวนารักษ์)	เพื่อกักเก็บน้ำในการ ทำการเกษตร	ตามแบบแปลน อบต.ไผ่ กำหนด		1,500,000				ฝาย คสล.	สามารถเก็บน้ำ เพียงพอเพื่อ การเกษตร	กองช่าง

ที่	โครงการ	วัตถุประสงค์	เป้าหมาย (ผลผลิตของโครงการ)	งบประมาณ					ตัวชี้วัด (KPI)	ผลที่คาดว่าจะ ได้รับ	หน่วยงานที่ รับผิดชอบ
				2566 (บาท)	2567 (บาท)	2568 (บาท)	2569 (บาท)	2570 (บาท)			
3	ขุดลอกลำห้วยโสภขลาหมู ตอนล่าง บ้านดอนกอง หมู่ที่ 7 จากสะพานห้วยโสภขลาหมู ถึง หน้าฝายลำห้วยฝ่า	เพื่อให้น้ำไหล สะดวกในการทำ การเกษตร	ตามแบบแปลน อบต.ไผ่ กำหนด		1,100,000				ลำห้วยโสภขลาหมู ตอนล่าง	สามารถส่งน้ำ สำหรับทำ การเกษตรได้ อย่างสะดวก	กองช่าง
4	ขุดลอกห้วยหนองขุนพร้อมลง ลูกรังคันดิน บ้านไผ่ หมู่ที่ 3 จากนายนายพิมพา ศรีมันตะ ถึง นายนายบุญล้อม บุญทศ	เพื่อขุดลอกห้วยให้มี น้ำไหลสะดวกใน การทำกรเกษตร	ตามแบบแปลน อบต.ไผ่ กำหนด		1,404,000				ขุดลอกห้วยหนอง ขุนพร้อมคันห้วย ลูกรัง	สามารถส่งน้ำ สำหรับทำ การเกษตรได้ อย่างสะดวก	กองช่าง
5	ขุดลอกห้วยฝาน้อย ตอนล่าง บ้านหนองไร่ หมู่ 5 จุดนางนาง บุญมี จันอุตม จรดเขตอำเภอ เมืองยโสธร	เพื่อขุดลอกห้วยให้มี น้ำไหลสะดวกใน การทำกรเกษตร	กว้าง 30 ม. ยาว 1,500 ม. ลึก 3 ม.		2,700,000				ขุดลอกห้วยฝาน้อย ยาว 1,500 ม.	สามารถส่งน้ำ สำหรับทำ การเกษตรได้ อย่างสะดวก	กองช่าง
6	ขุดลอกห้วยวังเวิน ตอนล่าง บ้านหนองไร่ หมู่ 5 จุดนายนาย ทอง เวฬุวนารักษ์ จรดเขต อำเภอเมืองยโสธร	เพื่อขุดลอกห้วยให้มี น้ำไหลสะดวกใน การทำกรเกษตร	กว้าง 30 ม. ยาว 1,500 ม. ลึก 3 ม.			2,700,000			ขุดลอกห้วยวังเวิน ยาว 1,500 ม.	สามารถส่งน้ำ สำหรับทำ การเกษตรได้ อย่างสะดวก	กองช่าง
7	ขุดลอกลำห้วย บ้านโคกกลาง หมู่ 6 ช่วงนายนายเรืองศรี พันธุ์ เลิศ - นายนายนรินทร์ ช่างสลัก	เพื่อขุดลอกห้วยให้มี น้ำไหลสะดวกใน การทำกรเกษตร	ตามแบบ อบต.ไผ่ กำหนด			1,188,000			ขุดลอกลำห้วยบ้าน โคกกลาง	สามารถส่งน้ำ สำหรับทำ	กองช่าง

ที่	โครงการ	วัตถุประสงค์	เป้าหมาย (ผลผลิตของโครงการ)	งบประมาณ					ตัวชี้วัด (KPI)	ผลที่คาดว่าจะ ได้รับ	หน่วยงานที่ รับผิดชอบ
				2566 (บาท)	2567 (บาท)	2568 (บาท)	2569 (บาท)	2570 (บาท)			
										การเกษตรได้ อย่างสะดวก	
8	ชุดลอกลำห้วยฝาดอนบน บ้านไผ่ ชุมนานายบุญล้อม มี แก้ว ถึง ฝายบ้านดอนกอง หมู่ ที่ 7	เพื่อชุดลอกห้วยให้มี น้ำไหลสะดวกใน การทำเกษตร	ตามแบบ อบต.ไผ่ กำหนด			1,350,000			ชุดลอกห้วยฝาดอนบน	สามารถส่งน้ำ สำหรับทำ การเกษตรได้ อย่างสะดวก	กองช่าง
9	ก่อสร้างฝายน้ำล้นห้วยวังเวิน บ้านหนองไร่ หมู่ที่ 5 จุฑนา นางบุญมา เวฬุวนารักษ์	เพื่อกักเก็บน้ำในการ ทำการเกษตร	ตามแบบ อบต.ไผ่ กำหนด			1,000,000			ฝายน้ำล้น จำนวน 1 ฝาย	สามารถเก็บน้ำ และส่งน้ำ สำหรับทำ การเกษตรได้ อย่างสะดวก	กองช่าง
10	ชุดลอกห้วยฝาน้อย (ตอนบน) บ้านหนองไร่ หมู่ 5 ชุมนานา ยอ มะลา - วันป่าบ้านหนอง ไร่	เพื่อชุดลอกห้วยให้มี น้ำไหลสะดวกใน การทำเกษตร	ตามแบบ อบต.ไผ่ กำหนด			1,701,000			ลำห้วยฝาน้อย (ตอนบน)	สามารถเก็บน้ำ และส่งน้ำ สำหรับทำ การเกษตรได้ อย่างสะดวก	กองช่าง
รวม	1/4/3/2/-			2,605,500	6,704,000	5,238,000	2,701,000	-			

ผ.02/2

รายละเอียดโครงการพัฒนา
แผนพัฒนาท้องถิ่น (พ.ศ.2566 - 2570)
สำหรับโครงการที่เกินศักยภาพขององค์กรปกครองส่วนท้องถิ่นที่ใช้สำหรับการประสานแผนพัฒนาท้องถิ่น
องค์การบริหารส่วนตำบลไผ่

ก.ยุทธศาสตร์จังหวัดที่ 3 : ยกระดับคุณภาพชีวิต เสริมสร้างความเข้มแข็งและความมั่นคงของครอบครัว ชุมชน และสังคม
 ข.ยุทธศาสตร์การพัฒนาขององค์กรปกครองส่วนท้องถิ่นในเขตจังหวัด 4 : ด้านยกระดับคุณภาพชีวิตของประชาชนในท้องถิ่น
 1. ยุทธศาสตร์ที่ 1 : การพัฒนาแหล่งน้ำ และโครงสร้างพื้นฐาน

1.1 แผนงานรักษาความสงบภายใน

ที่	โครงการ	วัตถุประสงค์	เป้าหมาย (ผลผลิตของโครงการ)	งบประมาณ					ตัวชี้วัด (KPI)	ผลที่คาดว่าจะ ได้รับ	หน่วยงานที่ รับผิดชอบ
				2566 (บาท)	2567 (บาท)	2568 (บาท)	2569 (บาท)	2570 (บาท)			
1	ติดตั้งกล้องวงจรปิดภายในหมู่บ้าน บ้านไผ่ หมู่ที่ 3	เพื่อป้องกันปัญหาอาชญากรรมและยาเสพติด	ติดตั้งกล้องวงจรปิดบริเวณจุดเสี่ยงภายในหมู่บ้าน		200,000				ติดตั้งกล้องวงจรปิดแล้วเสร็จ 1 ระบบ	ประชาชนมีความปลอดภัยในชีวิตและทรัพย์สิน	กองช่าง
2	ติดตั้งกล้องวงจรปิด ที่ทำการองค์การบริหารส่วนตำบลไผ่	เพื่อป้องกันปัญหาอาชญากรรมและยาเสพติด	ติดตั้งกล้องวงจรปิดบริเวณจุดเสี่ยงภายในที่ทำการ อบต.ไผ่				100,000		ติดตั้งกล้องวงจรปิดแล้วเสร็จ 1 ระบบ	พนักงานส่วนตำบล ลูกจ้าง ประชาชนมีความปลอดภัยในชีวิตและทรัพย์สิน	กองช่าง
รวม	-/1/-/1/-/1			-	200,000	-	100,000	-			

ผ.03

บัญชีครุภัณฑ์
แผนพัฒนาท้องถิ่น (พ.ศ.2566 – 2670)
องค์การบริหารส่วนตำบลไผ่

ที่	แผนงาน	หมวด	ประเภท	เป้าหมาย (ผลผลิตของครุภัณฑ์)	งบประมาณ					หน่วยงานรับผิดชอบ หลัก
					2566 (บาท)	2567 (บาท)	2568 (บาท)	2569 (บาท)	2570 (บาท)	
1	สาธารณสุข	ครุภัณฑ์	การเกษตร	เครื่องพ่นหมอกควัน	59,000					กองสาธารณสุข
2	สังคมสงเคราะห์	ครุภัณฑ์	สำนักงาน	เครื่องดูดฝุ่น ขนาด 1.5 ลิตร จำนวน 1 เครื่อง	11,000					สำนักปลัด (งานพัฒนาชุมชน)
3	สังคมสงเคราะห์	ครุภัณฑ์	โฆษณาและ เผยแพร่	โทรทัศน์ แอลอีดี (LED) แบบ Smart TV ขนาด 40 นิ้ว จำนวน 1 เครื่อง	8,900					สำนักปลัด (งานพัฒนาชุมชน)
4	สังคมสงเคราะห์	ครุภัณฑ์	โฆษณาและ เผยแพร่	กล้องถ่ายรูป จำนวน 1 อัน	20,000					สำนักปลัด (งานพัฒนาชุมชน)
5	สังคมสงเคราะห์	ครุภัณฑ์	งานบ้านงานครัว	ตู้เย็น ขนาด 9 คิวบิกฟุต จำนวน 1 เครื่อง	14,500					สำนักปลัด (งานพัฒนาชุมชน)
6	สังคมสงเคราะห์	ครุภัณฑ์	สำนักงาน	เครื่องอ่านบัตร อเนกประสงค์ จำนวน 2 เครื่อง		700	700			สำนักปลัด
7	การศึกษา	ครุภัณฑ์	สำนักงาน	เครื่องปรับอากาศ	102,000					กองการศึกษา (ศพด.)

ที่	แผนงาน	หมวด	ประเภท	เป้าหมาย (ผลผลิตของครุภัณฑ์)	งบประมาณ					หน่วยงานรับผิดชอบ หลัก
					2566 (บาท)	2567 (บาท)	2568 (บาท)	2569 (บาท)	2570 (บาท)	
				แบบติดผนัง ขนาด 12,000 บีทียู จำนวน 6 เครื่อง						
8	การศึกษา	ครุภัณฑ์	คอมพิวเตอร์หรือ อิเล็กทรอนิกส์	เครื่องคอมพิวเตอร์ สำหรับงานประมวลผล แบบที่ 1 จำนวน 4 เครื่อง	22,000	22,000	22,000	22,000		กองการศึกษาฯ (ศพด.)
9	การศึกษา	ครุภัณฑ์	คอมพิวเตอร์หรือ อิเล็กทรอนิกส์	เครื่องพิมพ์เลเซอร์ หรือ LED ขาวดำ จำนวน 2 เครื่อง	2,600	2,600				กองการศึกษาฯ (ศพด.)
รวม					240,000	25,300	22,000	22,000	-	

ส่วนที่ ๔

การติดตามและประเมินผล

๑. การติดตามและประเมินผลยุทธศาสตร์

การติดตามและประเมินผลแผนพัฒนาท้องถิ่น ตามระเบียบกระทรวงมหาดไทยว่าด้วยการจัดทำแผนพัฒนาขององค์กรปกครองส่วนท้องถิ่น พ.ศ. ๒๕๔๘ แก้ไขเพิ่มเติมถึง (ฉบับที่ ๓) พ.ศ. ๒๕๖๑ กำหนดให้คณะกรรมการติดตามและประเมินผลแผนพัฒนาท้องถิ่น ดำเนินการให้คะแนนตามเกณฑ์ที่กำหนดไว้ ซึ่งเป็นส่วนหนึ่งของการติดตามและประเมินผลแผนพัฒนา โดยดำเนินการให้แล้วเสร็จภายในหกสิบวัน นับตั้งแต่วันที่ประกาศใช้ประมาณรายจ่าย มีรายละเอียด ดังนี้

๑) แนวทางการพิจารณาการติดตามและประเมินผลยุทธศาสตร์เพื่อความสอดคล้องแผนพัฒนาท้องถิ่น ประกอบด้วย

๑.๑ ข้อมูลสภาพทั่วไปและข้อมูลพื้นฐานขององค์กรปกครองส่วนท้องถิ่น ๒๐ คะแนน

๑.๒ การวิเคราะห์สถานการณ์และศักยภาพ ๒๐ คะแนน

๑.๓ ยุทธศาสตร์ ๖๐ คะแนน ประกอบด้วย

(๑) ยุทธศาสตร์ขององค์กรปกครองส่วนท้องถิ่น ๑๐ คะแนน

(๒) ยุทธศาสตร์ขององค์กรปกครองส่วนท้องถิ่นในเขตจังหวัด ๑๐ คะแนน

(๓) ยุทธศาสตร์จังหวัด ๑๐ คะแนน

(๔) วิสัยทัศน์ ๕ คะแนน

(๕) กลยุทธ์ ๕ คะแนน

(๖) เป้าประสงค์ของแต่ละประเด็นกลยุทธ์ ๕ คะแนน

(๗) จุดยืนทางยุทธศาสตร์ ๕ คะแนน

(๘) ผลงาน ๕ คะแนน

(๙) ความเชื่อมโยงของยุทธศาสตร์ในภาพรวม ๕ คะแนน

คะแนนรวม ๑๐๐ คะแนน เกณฑ์ที่ควรได้เพื่อให้เกิดความสอดคล้องและขับเคลื่อนการพัฒนาท้องถิ่นขององค์กรปกครองส่วนท้องถิ่น ไม่น้อยกว่าร้อยละ ๘๐ (๘๐ คะแนน)

๒) แนวทางการพิจารณาการติดตามและประเมินผลยุทธศาสตร์เพื่อความสอดคล้องแผนพัฒนาท้องถิ่นขององค์กรปกครองส่วนท้องถิ่น

ประเด็นการพิจารณา	คะแนน
๑. ข้อมูลสภาพทั่วไปและข้อมูลพื้นฐานขององค์กรปกครองส่วนท้องถิ่น	๒๐
๒. การวิเคราะห์สถานการณ์และศักยภาพ	๑๕
๓. ยุทธศาสตร์ ประกอบด้วย	๖๕
๓.๑ ยุทธศาสตร์ขององค์กรปกครองส่วนท้องถิ่น	(๑๐)
๓.๒ ยุทธศาสตร์ขององค์กรปกครองส่วนท้องถิ่นในเขตจังหวัด	(๑๐)
๓.๓ ยุทธศาสตร์จังหวัด	(๑๐)
๓.๔ วิสัยทัศน์	(๕)
๓.๕ กลยุทธ์	(๕)
๓.๖ เป้าประสงค์ของแต่ละประเด็นกลยุทธ์	(๕)
๓.๗ จุดยืนทางยุทธศาสตร์	(๕)

ประเด็นการพิจารณา	คะแนน
๓.๘ ผลงาน	(๕)
๓.๙ ความเชื่อมโยงของยุทธศาสตร์ในภาพรวม	(๕)
รวมคะแนน	๑๐๐

๓) แนวทางเบื้องต้นในการให้คะแนนแนวทางการพิจารณาการติดตามและประเมินผลยุทธศาสตร์เพื่อความสอดคล้องแผนพัฒนาท้องถิ่นขององค์กรปกครองส่วนท้องถิ่น

ประเด็นพิจารณา	รายละเอียดหลักเกณฑ์	คะแนนเต็ม	คะแนนที่ได้
	ควรประกอบด้วยข้อมูลดังนี้ (๑) ข้อมูลเกี่ยวกับด้านกายภาพ เช่น ที่ตั้งของหมู่บ้าน/ชุมชน/ตำบลลักษณะภูมิประเทศ ลักษณะภูมิอากาศ ลักษณะของดิน ลักษณะของแหล่งน้ำ ลักษณะของป่าไม้/ป่าไม้ ฯลฯ ด้านการเมือง/การปกครอง เช่น เขตการปกครอง การเลือกตั้ง ฯลฯ	๒๐ (๓)	
	(๒) ข้อมูลเกี่ยวกับด้านการเมือง/การปกครอง เช่น เขตการปกครอง การเลือกตั้ง ฯลฯ ประชากร เช่นข้อมูลเกี่ยวกับจำนวนประชากร และช่วงอายุและจำนวนประชากร ฯลฯ	(๒)	
	(๓) ข้อมูลเกี่ยวกับสภาพสังคม เช่น การศึกษา สาธารณสุข อาชญากรรม ยาเสพติด การสังคมสงเคราะห์ ฯลฯ	(๒)	
	(๔) ข้อมูลเกี่ยวกับระบบบริการพื้นฐาน เช่น การคมนาคมขนส่ง การไฟฟ้า การประปา โทรศัพท์ ฯลฯ	(๒)	
	(๕) ข้อมูลเกี่ยวกับระบบเศรษฐกิจ เช่นการเกษตร การประมง การปศุสัตว์ การบริการ การท่องเที่ยว อุตสาหกรรม การพาณิชย์/กลุ่มอาชีพ แรงงาน ฯลฯ	(๒)	
	(๖) ข้อมูลเกี่ยวกับศาสนา ประเพณี วัฒนธรรม เช่น การนับถือศาสนาประเพณีและงานประจำปี ภูมิปัญญาท้องถิ่น ภาษาถิ่น สิ้นค้าพื้นเมืองและของที่ระลึก ฯลฯ และอื่นๆ	(๒)	
	(๗) ข้อมูลเกี่ยวกับทรัพยากรธรรมชาติ เช่น น้ำ ป่าไม้ ภูเขา คุณภาพของทรัพยากรธรรมชาติ ฯลฯ	(๒)	
	(๘) การสำรวจและจัดเก็บข้อมูลเพื่อจัดทำแผนพัฒนาท้องถิ่นหรือการใช้ข้อมูล จปฐ.	(๒)	
	(๙) การประชุมประชาคมท้องถิ่น รูปแบบ วิธีการ และการดำเนินการประชุมประชาคมท้องถิ่น โดยใช้กระบวนการร่วมคิดร่วมทำ ร่วมตัดสินใจ ร่วมตรวจสอบ ร่วมรับประโยชน์ ร่วมแก้ปัญหา ปรึกษาหารือ แลกเปลี่ยนความรู้ เพื่อแก้ปัญหาสำหรับการพัฒนาท้องถิ่นตามอำนาจหน้าที่ขององค์กรปกครองส่วนท้องถิ่น	(๓)	
๒. การวิเคราะห์สภาพการณ์และศักยภาพ	ควรประกอบด้วยข้อมูลดังนี้ (๑) การวิเคราะห์ที่ครอบคลุมความเชื่อมโยง ความสอดคล้องยุทธศาสตร์จังหวัด ยุทธศาสตร์การพัฒนาขององค์กรปกครองส่วนท้องถิ่นในเขตจังหวัด ยุทธศาสตร์ขององค์กรปกครองส่วนท้องถิ่น นโยบายของผู้บริหารท้องถิ่น รวมถึงความเชื่อมโยงแผน	๒๐ (๕)	

ประเด็น พิจารณา	รายละเอียดหลักเกณฑ์	คะแนน เต็ม	คะแนน ที่ได้
๒. การวิเคราะห์ สภาพการและ ศักยภาพ (ต่อ)	ยุทธศาสตร์ชาติ ๒๐ ปี แผนพัฒนาเศรษฐกิจและสังคมแห่งชาติ และ Thailand ๔.๐		
	(๒) การวิเคราะห์การใช้ผังเมืองรวมหรือผังเมืองเฉพาะและการ บังคับใช้ ผลของการบังคับใช้ สภาพการณ์ที่เกิดขึ้นต่อการพัฒนา ท้องถิ่น	(๓)	
	(๓) การวิเคราะห์ทางสังคม เช่น ด้านแรงงาน การศึกษา สาธารณสุข ความยากจน อาชญากรรม ปัญหายาเสพติด เทคโนโลยี จารีต ประเพณี วัฒนธรรม ภูมิปัญญาท้องถิ่น เป็นต้น	(๓)	
	(๔) การวิเคราะห์ทางเศรษฐกิจ ข้อมูลด้านรายได้ครัวเรือน การ ส่งเสริมอาชีพ กลุ่มอาชีพ กลุ่มทางสังคม การพัฒนาอาชีพและ กลุ่มต่างๆ สภาพทางเศรษฐกิจและความเป็นอยู่ทั่วไป เป็นต้น	(๓)	
	(๕) การวิเคราะห์สิ่งแวดล้อม พื้นที่สีเขียว ธรรมชาติต่างๆ ทาง ภูมิศาสตร์ กระบวนการหรือสิ่งที่เกิดขึ้น การประติษฐ์ที่มีผลต่อ สิ่งแวดล้อมและการพัฒนา	(๓)	
	(๖) ผลการวิเคราะห์ศักยภาพเพื่อการประเมินสถานภาพการ พัฒนาในปัจจุบันและโอกาสการพัฒนาในอนาคตของท้องถิ่น ด้วยเทคนิค SWOT Analysis ที่อาจส่งผลต่อการดำเนินการ ได้แก่ S-Strength (จุดแข็ง) W-Weakness (จุดอ่อน) O- Opportunity (โอกาส) และ T-Threat (อุปสรรค)	(๓)	
๓. ยุทธศาสตร์ ๓.๑ ยุทธศาสตร์ ขององค์กร ปกครองส่วน ท้องถิ่น	ควรประกอบด้วยข้อมูลดังนี้ สอดคล้องกับสภาพสังคม เศรษฐกิจ สิ่งแวดล้อมท้องถิ่น ประเด็น ปัญหาการพัฒนาและแนวทางการพัฒนาที่สอดคล้องกับ ยุทธศาสตร์ขององค์กรปกครองส่วนท้องถิ่น และเชื่อมโยงหลัก พระราชรัฐ แผนยุทธศาสตร์ชาติ ๒๐ ปี แผนพัฒนาเศรษฐกิจและ สังคมแห่งชาติ และ Thailand ๔.๐	๖๐ (๑๐)	
๓.๒ ยุทธศาสตร์ ขององค์กร ปกครองส่วน ท้องถิ่นในเขต จังหวัด	สอดคล้องและเชื่อมโยงกับสภาพสังคม เศรษฐกิจสิ่งแวดล้อมของ ท้องถิ่น และยุทธศาสตร์จังหวัด และเชื่อมโยงหลักพระราชรัฐ แผนยุทธศาสตร์ชาติ ๒๐ ปี แผนพัฒนาเศรษฐกิจและสังคม แห่งชาติ และ Thailand ๔.๐	(๑๐)	
๓.๓ ยุทธศาสตร์ จังหวัด	สอดคล้องกับยุทธศาสตร์พัฒนากลุ่มจังหวัด ยุทธศาสตร์พัฒนา ภาคแผนพัฒนาเศรษฐกิจและสังคม แผนการบริหารราชการ แผ่นดิน นโยบาย/ยุทธศาสตร์ คสช. และนโยบายรัฐบาลหลัก พระราชรัฐ แผนยุทธศาสตร์ชาติ ๒๐ ปี Thailand ๔.๐	(๑๐)	
๓.๔ วิสัยทัศน์	วิสัยทัศน์ ซึ่งมีลักษณะแสดงสถานภาพที่องค์กรปกครองส่วน ท้องถิ่นต้องการจะเป็นหรือบรรลุถึงอนาคตอย่างชัดเจน สอดคล้องกับโอกาสและศักยภาพที่เป็นลักษณะเฉพาะของ องค์กรปกครองส่วนท้องถิ่น และสัมพันธ์กับโครงการพัฒนา ท้องถิ่น	(๕)	
๓.๕ กลยุทธ์	แสดงให้เห็นช่องทาง วิธีการ ภารกิจหรือสิ่งที่ต้องทำตามอำนาจ หน้าที่ขององค์กรปกครองส่วนท้องถิ่นที่จะนำไปสู่การบรรลุ วิสัยทัศน์ หรือแสดงให้เห็นถึงความชัดเจนในสิ่งที่จะดำเนินการ ให้บรรลุวิสัยทัศน์นั้น	(๕)	

ประเด็น พิจารณา	รายละเอียดหลักเกณฑ์	คะแนน เต็ม	คะแนน ที่ได้
๓.๖ เป้าประสงค์ของแต่ละประเด็น กลยุทธ์	เป้าประสงค์ของแต่ละประเด็นกลยุทธ์มีความสอดคล้องและ สนับสนุนต่อกยุทธ์ที่จะเกิดขึ้น มุ่งหมายสิ่งหนึ่งสิ่งใดที่ชัดเจน	(๕)	
๓.๗ จุดยืนทาง ยุทธศาสตร์ (Positioning)	ความมุ่งมั่นอันแน่วแน่ในการวางแผนพัฒนาท้องถิ่นเพื่อให้บรรลุ วิสัยทัศน์ขององค์กรปกครองส่วนท้องถิ่น ซึ่งเกิดจากศักยภาพ ของพื้นที่จริง ที่จะนำไปสู่ผลสำเร็จทางยุทธศาสตร์	(๕)	
๓.๘ แผนงาน	แผนงานหรือจุดมุ่งหมายเพื่อการพัฒนาในอนาคต กำหนด จุดมุ่งหมายในเรื่องใดเรื่องหนึ่งหรือแผนงานที่เกิดจาก เป้าประสงค์ ตัวชี้วัดค่าเป้าหมาย กลยุทธ์จุดยืนทางยุทธศาสตร์ และยุทธศาสตร์ขององค์กรปกครองส่วนท้องถิ่นที่มีความชัดเจน นำไปสู่การจัดทำโครงการพัฒนาท้องถิ่นในแผนพัฒนาท้องถิ่น โดยระบุแผนงานและความเชื่อมโยงดังกล่าว	(๕)	
๓.๙ ความ เชื่อมโยงของ ยุทธศาสตร์ใน ภาพรวม	ความเชื่อมโยงองค์รวมที่นำไปสู่การพัฒนาท้องถิ่นที่เกิดผลผลิต/ โครงการจากแผนยุทธศาสตร์ชาติ ๒๐ ปี แผนพัฒนาเศรษฐกิจ และสังคมแห่งชาติ และ Thailand ๔.๐ แผนพัฒนาภาค/ แผนพัฒนากลุ่มจังหวัด/แผนพัฒนาจังหวัด ยุทธศาสตร์การ พัฒนาองค์กรปกครองส่วนท้องถิ่นในเขตจังหวัดและยุทธศาสตร์ ขององค์กรปกครองส่วนท้องถิ่น แผนพัฒนาหมู่บ้านและแผน ชุมชน แผนพัฒนาตำบล และแผนพัฒนาอำเภอ	(๕)	
รวมคะแนน		๑๐๐	

๒. การติดตามและประเมินผลโครงการ

การติดตามและประเมินผลโครงการมีหลักการที่สำคัญคือ การติดตามและประเมินผลโครงการ
ที่ดำเนินการว่าบรรลุวัตถุประสงค์ตามที่กำหนดไว้ในโครงการหรือไม่ กลุ่มเป้าหมายได้รับประโยชน์อย่างไร

๑) แนวทางการพิจารณาการติดตามและประเมินผลโครงการเพื่อความสอดคล้องแผนพัฒนา ท้องถิ่น ประกอบด้วย

๒.๑ การสรุปสถานการณ์การพัฒนา ๑๐ คะแนน

๒.๒ การประเมินผลการนำแผนพัฒนาท้องถิ่นไปปฏิบัติในเชิงปริมาณ ๑๐ คะแนน

๒.๓ การประเมินผลการนำแผนพัฒนาท้องถิ่นไปปฏิบัติในเชิงคุณภาพ ๑๐ คะแนน

๒.๔ แผนงานยุทธศาสตร์การพัฒนา ๑๐ คะแนน

๒.๕ โครงการพัฒนา ๖๐ คะแนน ประกอบด้วย

(๑) ความชัดเจนของชื่อโครงการ ๕ คะแนน

(๒) กำหนดวัตถุประสงค์สอดคล้องกับโครงการ ๕ คะแนน

(๓) เป้าหมาย (ผลผลิตโครงการ) มีความชัดเจนนำไปสู่การตั้งงบประมาณได้
ถูกต้อง ๕ คะแนน

(๔) โครงการมีความสอดคล้องกับแผนยุทธศาสตร์ชาติ ๒๐ ปี ๕ คะแนน

(๕) เป้าหมาย (ผลผลิตของโครงการ) มีความสอดคล้องกับแผนพัฒนาเศรษฐกิจ
และสังคมแห่งชาติ ฉบับที่ ๑๒ ๕ คะแนน

(๖) โครงการมีความสอดคล้องกับ Thailand ๔.๐ ๕ คะแนน

- (๗) โครงการสอดคล้องกับยุทธศาสตร์จังหวัด ๕ คะแนน
- (๘) โครงการแก้ไขปัญหาความยากจนหรือการเสริมสร้างให้ประเทศชาติมั่นคง ทั้งคั้ง ยั่งยืน ภายใต้หลักประชารัฐ ๕ คะแนน
- (๙) งบประมาณ มีความสอดคล้องกับเป้าหมาย (ผลผลิตของโครงการ) ๕ คะแนน
- (๑๐) มีการประมาณการราคาถูกต้องตามหลักวิธีการงบประมาณ ๕ คะแนน
- (๑๑) มีการกำหนดตัวชี้วัด (KPL) และสอดคล้องกับวัตถุประสงค์และผลที่คาดว่าจะได้รับ ๕ คะแนน
- (๑๒) ผลที่คาดว่าจะได้รับ สอดคล้องกับวัตถุประสงค์ ๕ คะแนน

คะแนนรวม ๑๐๐ คะแนน เกณฑ์ที่ควรได้เพื่อให้เกิดความสอดคล้องและขับเคลื่อนการพัฒนาท้องถิ่นขององค์กรปกครองส่วนท้องถิ่น ไม่ควรน้อยกว่าร้อยละ ๘๐ (๘๐ คะแนน)

๒) แนวทางการพิจารณาการติดตามและประเมินผลโครงการเพื่อความสอดคล้องแผนพัฒนาท้องถิ่นขององค์กรปกครองส่วนท้องถิ่น

ประเด็นการพิจารณา	คะแนน
๑. การสรุปสถานการณ์การพัฒนา	๑๐
๒. การประเมินผลการนำแผนพัฒนาท้องถิ่นไปปฏิบัติในเชิงปริมาณ	๑๐
๓. การประเมินผลการนำแผนพัฒนาท้องถิ่นไปปฏิบัติในเชิงคุณภาพ	๑๐
๔. แผนงานและยุทธศาสตร์การพัฒนา	๑๐
๕. โครงการพัฒนา ประกอบด้วย	๖๐
๕.๑ ความชัดเจนของชื่อโครงการ	(๕)
๕.๒ กำหนดวัตถุประสงค์สอดคล้องกับโครงการ	(๕)
๕.๓ เป้าหมาย (ผลผลิตของโครงการ) มีความชัดเจนนำไปสู่การตั้งงบประมาณได้ถูกต้อง	(๕)
๕.๔ โครงการมีความสอดคล้องกับแผนยุทธศาสตร์ชาติ ๒๐ ปี	(๕)
๕.๕ เป้าหมาย (ผลผลิตโครงการ) มีความสอดคล้องกับแผนพัฒนาเศรษฐกิจและสังคมแห่งชาติ	(๕)
๕.๖ โครงการมีความสอดคล้องกับ Thailand ๔.๐	(๕)
๕.๗ โครงการสอดคล้องกับยุทธศาสตร์จังหวัด	(๕)
๕.๘ โครงการแก้ไขปัญหาความยากจนหรือการเสริมสร้างให้ประเทศชาติมั่นคง มั่งคั่ง ยั่งยืน ภายใต้หลักประชารัฐ	(๕)
๕.๙ งบประมาณ มีความสอดคล้องกับเป้าหมาย (ผลผลิตของโครงการ)	(๕)
๕.๑๐ มีการประมาณการราคาถูกต้องตามหลักวิธีการงบประมาณ	(๕)
๕.๑๑ มีการกำหนดตัวชี้วัด (KPL) และสอดคล้องกับวัตถุประสงค์และผลที่คาดว่าจะได้รับ	(๕)
๕.๑๒ ผลที่คาดว่าจะได้รับ สอดคล้องกับวัตถุประสงค์	(๕)
รวมคะแนน	๑๐๐

๓) แนวทางเบื้องต้นในการให้คะแนนแนวทางการพิจารณาการติดตามและประเมินผลโครงการเพื่อความสอดคล้องแผนพัฒนาท้องถิ่นขององค์กรปกครองส่วนท้องถิ่น

ประเด็นพิจารณา	รายละเอียดหลักเกณฑ์	คะแนนเต็ม	คะแนนที่ได้
๑. การสรุปสถานการณ์การพัฒนา	เป็นการวิเคราะห์กรอบการจัดทำยุทธศาสตร์ขององค์กรปกครองส่วนท้องถิ่น (ใช้การวิเคราะห์ SWOT Analysis/Demand (Demand Analysis)/Global Demand และ Trend ปัจจัยและสถานการณ์การเปลี่ยนแปลงที่มีผลต่อการพัฒนา อย่างน้อยต้องประกอบด้วยวิเคราะห์ศักยภาพด้านเศรษฐกิจ, ด้านสังคม, ด้านทรัพยากรธรรมชาติและสิ่งแวดล้อม	๑๐	
๒. การประเมินผลกรรนำแผนพัฒนาท้องถิ่นไปปฏิบัติในเชิงปริมาณ	๑) การควบคุมที่มีการใช้เลขต่างๆ เพื่อนำมาใช้วัดผลในเชิงปริมาณ เช่น การวัดจำนวนโครงการ กิจกรรม งานต่างๆ ก็คือผลผลิตนั่นเองว่าเป็นไปตามที่ตั้งเป้าหมายเอาไว้หรือไม่จำนวนที่ดำเนินการจริงตามที่ได้กำหนดไว้เท่าไร จำนวนที่ไม่สามารถดำเนินการได้มีจำนวนเท่าไรสามารถอธิบายตามหลักประสิทธิภาพ (Efficiency) ของการพัฒนาท้องถิ่นตามอำนาจหน้าที่ที่ได้กำหนดไว้ ๒) วิเคราะห์ผลกระทบ/สิ่งที่กระทบ (Impact) โครงการที่ดำเนินการในเชิงปริมาณ (Quantitative)	๑๐	
๓. การประเมินผลกรรนำแผนพัฒนาท้องถิ่นไปปฏิบัติในเชิงคุณภาพ	๑) การประเมินประสิทธิผลของแผนพัฒนาในเชิงคุณภาพคือการนำเอาเทคนิคต่างๆ มาใช้เพื่อวัดว่าภารกิจ โครงการ กิจกรรม งานต่างๆที่ดำเนินการในพื้นที่นั้นๆ ตรงต่อความต้องการของประชาชนหรือไม่และเป็นไปตามอำนาจหน้าที่หรือไม่ ประชาชนพึงพอใจหรือไม่ สิ่งของ วัสดุ ครุภัณฑ์ การดำเนินการต่างๆ มีสภาพหรือลักษณะถูกต้อง คงทนถาวร สามารถใช้ได้ตามวัตถุประสงค์หรือไม่ ซึ่งเป็นไปตามหลักประสิทธิผล (Effectiveness) ผลการปฏิบัติราชการที่บรรลุวัตถุประสงค์และเป้าหมายของแผนการปฏิบัติราชการที่ได้รับงบประมาณมาดำเนินการ รวมถึงสามารถเทียบเคียงกับส่วนราชการหรือหน่วยงาน ๒) วิเคราะห์ผลกระทบ/สิ่งที่กระทบ (Impact) โครงการที่ดำเนินการในเชิงคุณภาพ (Qualitative)	๑๐	
๔. แผนงานและยุทธศาสตร์การพัฒนา	๑) วิเคราะห์แผนงาน งาน ที่เกิดจากด้านต่างๆ มีความสอดคล้องกับยุทธศาสตร์ขององค์กรปกครองส่วนท้องถิ่นในมิติต่างๆ จนนำไปสู่การจัดทำโครงการพัฒนาท้องถิ่นโดยใช้ SWOT Analysis/Demand (Demand Analysis)/Global Demand/Trend หรือหลักการบูรณาการ (Integration) กับองค์กรปกครองส่วนท้องถิ่นที่มีพื้นที่ติดต่อกัน	๑๐	

ประเด็นพิจารณา	รายละเอียดหลักเกณฑ์	คะแนน เต็ม	คะแนนที่ ได้
	๒) วิเคราะห์แผนงาน งาน ที่เกิดจากด้านต่างๆ ที่สอดคล้องกับการแก้ไขปัญหาความยากจน หลักประชาธิรัฐ		
๕. โครงการพัฒนา ๕.๑ ความชัดเจนของ ชื่อโครงการ	ควรประกอบด้วยข้อมูลดังนี้ เป็นโครงการที่มีวัตถุประสงค์สนองต่อแผนยุทธศาสตร์การ พัฒนาขององค์กรปกครองส่วนท้องถิ่นและดำเนินการเพื่อให้การ พัฒนาบรรลุตามวิสัยทัศน์ขององค์การปกครองส่วนท้องถิ่นที่ กำหนดไว้ ชื่อโครงการมีความชัดเจน มุ่งไปเรื่อยใดเรื่องหนึ่ง อ่านแล้วเข้าใจได้ว่าจะพัฒนาอะไรในอนาคต	๖๐ (๕)	
๕.๒ กำหนด วัตถุประสงค์สอดคล้อง กับโครงการ	มีวัตถุประสงค์ชัดเจน (Clear objective) โครงการต้องกำหนด วัตถุประสงค์สอดคล้องกับความเป็นมาของโครงการ สอดคล้อง กับหลักการและเหตุผล วิธีการดำเนินงานต้องสอดคล้องกับ วัตถุประสงค์ มีความเป็นได้ชัดเจน มีลักษณะเฉพาะเจาะจง	(๕)	
๕.๓ เป้าหมาย (ผลผลิต ของโครงการ) มีความ ชัดเจนนำไปสู่การตั้ง งบประมาณได้ถูกต้อง	สภาพที่อยากให้เกิดขึ้นในอนาคตเป็นทิศทางที่ต้องไปให้ถึง เป้าหมายต้องชัดเจน สามารถระบุจำนวนเท่าไร กลุ่มเป้าหมาย คืออะไร มีผลผลิตอย่างไร กลุ่มเป้าหมาย พื้นที่ดำเนินงาน และ ระยะเวลาดำเนินงานอธิบายให้ชัดเจนว่าโครงการนี้จะหาที่ไหน เริ่มต้นในช่วงเวลาใดและจบลงเมื่อไร ใครคือกลุ่มเป้าหมายของ โครงการ หากกลุ่มเป้าหมายมีหลายกลุ่ม ให้บอกชัดเจนไปว่าใคร คือกลุ่มเป้าหมายหลัก ใครคือกลุ่มเป้าหมายรอง	(๕)	
๕.๔ โครงการมีความ สอดคล้องกับ แผน ยุทธศาสตร์ชาติ ๒๐ ปี	โครงการสอดคล้องกับ (๑) ความมั่นคง (๒) การสร้าง ความสามารถในการแข่งขัน (๓) การพัฒนาและเสริมสร้าง ศักยภาพคน (๔) การสร้างโอกาสความเสมอภาคและ เท่าเทียม กันทางสังคม (๕) การสร้างการเติบโตบนคุณภาพชีวิตที่เป็นมิตร ต่อสิ่งแวดล้อม (๖) การปรับสมดุลและพัฒนาระบบการบริหาร จัดการภาครัฐ เพื่อให้เกิดความมั่นคง มั่งคั่ง ยั่งยืน	(๕)	
๕.๕ เป้าหมาย (ผลผลิต โครงการ) มีความ สอดคล้องกับแผนพัฒนา เศรษฐกิจและสังคม แห่งชาติ	โครงการมีความสอดคล้องกับแผนพัฒนาเศรษฐกิจและสังคม แห่งชาติฉบับที่ ๑๒ โดย (๑) ยึดหลักปรัชญาของเศรษฐกิจ พอเพียง (๒) ยึดคนเป็นศูนย์กลางการพัฒนา (๓) ยึดวิสัยทัศน์ ภายใต้ยุทธศาสตร์ชาติ ๒๐ ปี (๔) ยึดเป้าหมายอนาคตประเทศ ไทย ๒๕๗๙ (๕) ยึดหลักการนำไปสู่การปฏิบัติให้เกิดผลสัมฤทธิ์ อย่างจริงจังใน ๕ ปีที่ต่อยอดไปสู่ผลสัมฤทธิ์ที่เป็นเป้าหมาย ระยะยาว ภายใต้แนวทางการพัฒนา (๑) การยกระดับศักยภาพ การแข่งขันและการหลุดพ้นกับดักรายได้ปานกลางสู่รายได้สูง (๒) การพัฒนาศักยภาพคนตามช่วงวัยและการปฏิรูประบบเพื่อ สร้างสังคมสูงวัยอย่างมีคุณภาพ (๓) การลดความเหลื่อมล้ำทาง สังคม (๔) การรองรับการเชื่อมโยงภูมิภาคและความเป็นเมือง (๕) การสร้างความเจริญเติบโตทางเศรษฐกิจและสังคมอย่างเป็น มิตรกับสิ่งแวดล้อม (๖) การบริหารราชการแผ่นดินที่มี	(๕)	

ประเด็นพิจารณา	รายละเอียดหลักเกณฑ์	คะแนน เต็ม	คะแนนที่ ได้
	ประสิทธิภาพ		
๕.๖ โครงการมีความสอดคล้องกับ Thailand ๔.๐	โครงการมีลักษณะหรือสอดคล้องกับการปรับเปลี่ยนโครงสร้างเศรษฐกิจไปสู่ Value – Based Economy หรือเศรษฐกิจที่ขับเคลื่อนด้วยนวัตกรรม ทาน้อย ได้มาก เช่น (๑) เปลี่ยนจากการผลิตสินค้าโภคภัณฑ์ไปสู่สินค้าเชิงนวัตกรรม (๒) เปลี่ยนจากการขับเคลื่อนประเทศด้วยภาคอุตสาหกรรม ไปสู่การขับเคลื่อนด้วยเทคโนโลยี ความคิดสร้างสรรค์และนวัตกรรม (๓) เปลี่ยนจากการเน้นภาคการผลิตสินค้าไปสู่การเน้นภาคบริการมากขึ้น รวมถึงโครงการที่เติมเต็มด้วยวิทยาการ ความคิดสร้างสรรค์ นวัตกรรม วิทยาศาสตร์ เทคโนโลยี และการวิจัยและพัฒนาแล้ว ต่อยอดความได้เปรียบเชิงเปรียบเทียบเช่น ด้านเกษตร เทคโนโลยีชีวภาพ สาธารณสุข วัฒนธรรม ฯลฯ	(๕)	
๕.๗ โครงการสอดคล้องกับยุทธศาสตร์จังหวัด	โครงการพัฒนาท้องถิ่นมีความสอดคล้องกับห้วงระยะเวลาของแผนพัฒนาจังหวัดที่ได้กำหนดขึ้น เพื่อขับเคลื่อนการพัฒนาท้องถิ่นเสมือนหนึ่งการขับเคลื่อนการพัฒนาจังหวัด ซึ่งไม่สามารถแยกส่วนใดส่วนหนึ่งออกจากกันได้ นอกจากนี้โครงการพัฒนาท้องถิ่นต้องเป็นโครงการเชื่อมต่อหรือเดินทางไปด้วยกันกับยุทธศาสตร์จังหวัดที่ได้กำหนดขึ้นที่เป็นปัจจุบัน	(๕)	
๕.๘ โครงการแก้ไข ปัญหาความยากจนหรือ การเสริมสร้างให้ ประเทศชาติมั่นคง มั่งคั่ง ยั่งยืน ภายใต้หลัก ประชาธิปไตย	เป็นโครงการที่ดำเนินการภายใต้พื้นฐานความพอเพียงที่ประชาชนดำเนินการเองหรือร่วมดำเนินการ เป็นโครงการต่อยอดและขยายได้เป็นโครงการที่ประชาชนต้องการเพื่อให้เกิดความยั่งยืนซึ่งมีลักษณะที่จะให้ท้องถิ่นมีความมั่นคง มั่งคั่ง ยั่งยืน เป็นท้องถิ่นที่พัฒนาแล้ว ด้วยการพัฒนาตามปรัชญาเศรษฐกิจพอเพียง	(๕)	
๕.๙ งบประมาณ มีความสอดคล้องกับ เป้าหมาย (ผลผลิตของ โครงการ)	งบประมาณโครงการพัฒนาจะต้องคำนึงถึงหลักสำคัญ ๕ ประการในการจัดทำโครงการได้แก่ (๑) ความประหยัด (Economy) (๒) ความมีประสิทธิภาพ (Efficiency) (๓) ความมีประสิทธิภาพ (Effectiveness) (๔) ความยุติธรรม (Equity) (๕) ความโปร่งใส (Transparency)	(๕)	
๕.๑๐ มีการประมาณการราคาถูกต้องตามหลักวิธีการงบประมาณ	การประมาณการราคาเพื่อการพัฒนาต้องให้สอดคล้องกับโครงการ ถูกต้องตามหลักวิชาการทางช่าง หลักของราคากลางราคากลางท้องถิ่น มีความโปร่งใสในการกำหนดราคาและตรวจสอบได้ในเชิงประจักษ์	(๕)	
๕.๑๑ มีการกำหนดตัวชี้วัด (KPI) และ ส อ ด ค ล ี อ ง ก ั บ วัตถุประสงค์และผลที่ คาดว่าจะได้รับ	มีการกำหนดดัชนีชี้วัดผลงาน (Key Performance Indicator : KPI) ที่สามารถวัดได้ (measurable) ใช้บอกประสิทธิผล (effectiveness) ใช้บอกประสิทธิภาพ (efficiency) ได้ เช่น การกำหนดความพึงพอใจการกำหนดร้อยละ การกำหนดอันเกิดจากผลของวัตถุประสงค์ที่เกิด สิ่งที่ได้รับ (การคาดการณ์ คาดว่า จะได้รับ)	(๕)	

ประเด็นพิจารณา	รายละเอียดหลักเกณฑ์	คะแนน เต็ม	คะแนนที่ ได้
๕.๑๒ ผลที่คาดว่าจะ ได้รับ สอดคล้องกับ วัตถุประสงค์	ผลที่ได้รับเป็นสิ่งที่เกิดขึ้นได้จริงจากการดำเนินการตามโครงการพัฒนาซึ่งสอดคล้องกับวัตถุประสงค์ที่ตั้งไว้ การได้ผลหรือผลที่เกิดขึ้นจะต้องเท่ากับวัตถุประสงค์หรือมากกว่าวัตถุประสงค์ ซึ่งการเขียนวัตถุประสงค์ควรคำนึงถึง (๑) ความเป็นไปได้และมีความเฉพาะเจาะจง ในการดำเนินงานตามโครงการ (๒) วัดและประเมินผลระดับของความสำเร็จได้ (๓) ระบุสิ่งที่ต้องการดำเนินงานอย่างชัดเจนและเฉพาะเจาะจงมากที่สุดและสามารถปฏิบัติได้ (๔) เป็นเหตุเป็นผล สอดคล้องกับความเป็นจริง (๕) ส่งผลต่อการบ่งบอกเวลาได้	(๕)	
รวมคะแนน		๑๐๐	

๓. สรุปผลการพัฒนาท้องถิ่น

สรุปผลการพัฒนาองค์การบริหารส่วนตำบลไผ่ ที่ผ่านมามีการพัฒนาก้าวหน้าในหลายด้าน โดยมีการพัฒนาอย่างค่อยเป็นค่อยไป เนื่องจากงบประมาณที่มีค่อนข้างจำกัดและมีพื้นที่ในความรับผิดชอบจำนวน ๙ หมู่บ้าน มีพื้นที่ ๔๒.๐๙ ตารางกิโลเมตร หรือ ๒๖,๓๑๐ ไร่ แต่รายได้ที่จัดเก็บของตำบลไผ่ เช่น ภาษีที่ดินและสิ่งปลูกสร้าง ภาษีป้าย ยังมีจำนวนน้อย ส่วนใหญ่จะได้รับการจัดสรรจากส่วนกลาง ส่วนการพัฒนาในเรื่องบริหารจัดการ มีการแบ่งส่วนราชการบริหารอย่างชัดเจนโดยมีการแบ่งส่วนราชการเป็น ๖ ส่วน ๑ หน่วย คือ สำนักปลัด, กองคลัง, กองช่าง, กองการศึกษา ศาสนาและวัฒนธรรม, กองสาธารณสุขและสิ่งแวดล้อม, กองส่งเสริมการเกษตร และหน่วยตรวจสอบภายใน การจัดทำงบประมาณและการใช้จ่ายงบประมาณ มีความสอดคล้องและสมดุลกัน มีการใช้โปรแกรมสำเร็จรูปในการปฏิบัติงานทั้งระบบ e-Plan (การวางแผนและการใช้จ่ายงบประมาณรวมทั้งการติดตามและประเมินผล) ระบบ e-Lass (การบันทึกระบบบัญชีและงบประมาณ) ระบบ e-GP (การจัดซื้อจัดจ้าง) ระบบ GFMS (ระบบการบริหารการเงินการคลังภาครัฐแบบอิเล็กทรอนิกส์) ระบบ INFO (ฐานข้อมูลกลาง) ระบบ LTAXGIS LTAX ๓๐๐๐ (โปรแกรมแผนที่ภาษี) ระบบ SIS (ข้อมูลสารสนเทศเพื่อการศึกษาท้องถิ่น) ระบบ CCIS (ข้อมูลสารสนเทศทางการศึกษาศูนย์พัฒนาเด็กเล็ก) ระบบ ELE (ข้อมูลการเลือกตั้ง) ระบบ CMSS (การบันทึกข้อมูลอัตราค่าจ้าง)

ในปัจจุบันยุทธศาสตร์การพัฒนาของจังหวัดยโสธรมี มีเป้าประสงค์ในการในการเพิ่มผลผลิตและมูลค่าสินค้าเกษตรปลอดภัยและเกษตรอินทรีย์ และเพิ่มขีดความสามารถในการแข่งขัน อนุรักษ์วัฒนธรรม ส่งเสริมสุขภาพและสร้างสมดุลต่อสภาพแวดล้อม ยกกระดับคุณภาพชีวิตของคน เพื่อให้สอดคล้องและตอบสนองต่อการพัฒนาของจังหวัดยโสธร องค์การบริหารส่วนตำบลไผ่จึงมุ่งเน้นในเรื่องการพัฒนาโครงสร้างพื้นฐาน การพัฒนาคุณภาพชีวิตของประชาชน การส่งเสริมการศึกษา การส่งเสริมและรักษาวัฒนธรรมชุมชน การสาธารณสุข พร้อมทั้งดูแลความเรียบร้อยปลอดภัยในชีวิตและทรัพย์สินของประชาชน

๔. ข้อเสนอแนะในการจัดทำแผนพัฒนาท้องถิ่นในอนาคต

๔.๑ ผลกระทบนำไปสู่ออนาคต

๑) โครงการที่ประชาชนในแต่ละชุมชน หน่วยงานภาครัฐ ได้เสนอต่อองค์การบริหารส่วนตำบลเพื่อบรรจุในแผนพัฒนาท้องถิ่น มีเป็นจำนวนมาก แต่ในทางปฏิบัติองค์การบริหารส่วนตำบลไม่สามารถ

ดำเนินการได้ทั้งหมด เนื่องจากมีงบประมาณจำนวนจำกัด จึงต้องพิจารณาเลือกดำเนินโครงการที่เร่งด่วน เป็นอันดับแรก ประกอบกับการดำเนินการบางอย่างติดขัดด้วย ระเบียบ กฎหมาย ที่ยังไม่เอื้อต่อการปฏิบัติงาน

๒) การดำเนินโครงการมีความล่าช้า เนื่องจากติดขัดในด้านงบประมาณที่องค์การบริหารส่วนตำบล ได้รับล่าช้าโดยเฉพาะงบประมาณจากส่วนกลางตาม พรบ.กำหนดแผนและขั้นตอนการกระจายอำนาจให้แก่องค์กรปกครองส่วนท้องถิ่น ทำให้โครงการส่วนใหญ่ไปเริ่มดำเนินการในช่วงไตรมาสที่ ๓-๔

๔.๒ ข้อสังเกต ข้อเสนอแนะ ผลจากการพัฒนา

๑) การจัดทำแผนพัฒนาท้องถิ่น ควรพิจารณาโครงการที่มีความจำเป็น เร่งด่วน และมีผลกระทบ ต่อประชาชนส่วนรวมเป็นหลัก โดยต้องอยู่ในอำนาจหน้าที่ขององค์การบริหารส่วนตำบล และสอดคล้องกับ แผนพัฒนาจังหวัด

๒) การจัดทำแผนพัฒนาท้องถิ่น ควรพิจารณาความเหมาะสมของงบประมาณและคำนึงถึงสถานะทางการคลังประกอบการจัดลำดับความสำคัญของโครงการ

๓) ส่วนการบริหารขององค์การบริหารส่วนตำบล ควรมีส่วนร่วมในการพิจารณากลับกรองโครงการ ให้สอดคล้องกับอำนาจหน้าที่และภารกิจของส่วนบริหารแต่ละส่วน เพื่อให้มีจำนวนโครงการที่ไม่มากเกินไป

๔) องค์การบริหารส่วนตำบลควรพิจารณาตั้งงบประมาณให้เหมาะสมและเพียงพอกับภารกิจในแต่ละด้าน เพื่อลดปัญหาการโอนเพิ่ม โอนลด งบประมาณ รวมถึงการโอนไปตั้งจ่ายเป็นรายการใหม่

๕) ควรเร่งรัดดำเนินการตามโครงการตามข้อบัญญัติงบประมาณรายจ่ายให้แล้วเสร็จในปีนั้นๆ

๖) ควรเพิ่มงานประชาสัมพันธ์โครงการที่องค์การบริหารส่วนตำบลได้ดำเนินการทั้งก่อนดำเนินการ ขณะดำเนินการ และหลังดำเนินการ ในช่องทางประชาสัมพันธ์ต่างๆ เพื่อให้ประชาชนได้รับทราบและ ร่วมกันตรวจสอบผลสัมฤทธิ์ของโครงการ