

ประมวลผลของคณะกรรมการดำเนินงาน  
 ๗ มี.ค. ๖๖  
 ๗ มี.ค. ๖๖  
 ๗ มี.ค. ๖๖

ลำดับ	ชื่อ - นาม	ตำแหน่ง	ลายมือชื่อ	หมายเหตุ
๑	นาย เภสัชกร	ผู้อำนวยการ		
๒	นาย ประจักษ์	รองผู้อำนวยการ		
๓	นาย สวัสดิ์	หัวหน้างาน		
๔	นาย สวัสดิ์	หัวหน้างาน		
๕	นาย สวัสดิ์	หัวหน้างาน		
๖	นาย สวัสดิ์	หัวหน้างาน		
๗	นาย สวัสดิ์	หัวหน้างาน		
๘	นาย สวัสดิ์	หัวหน้างาน		
๙	นาย สวัสดิ์	หัวหน้างาน		
๑๐	นาย สวัสดิ์	หัวหน้างาน		
๑๑	นาย สวัสดิ์	หัวหน้างาน		
๑๒	นาย สวัสดิ์	หัวหน้างาน		
๑๓	นาย สวัสดิ์	หัวหน้างาน		
๑๔	นาย สวัสดิ์	หัวหน้างาน		
๑๕	นาย สวัสดิ์	หัวหน้างาน		
๑๖	นาย สวัสดิ์	หัวหน้างาน		
๑๗	นาย สวัสดิ์	หัวหน้างาน		
๑๘	นาย สวัสดิ์	หัวหน้างาน		

ลำดับที่	ชื่อ - สกุล	ตำแหน่ง	ลายมือชื่อ
๑	นางประจักษ์ วนิชวิวัฒน์	นายก อบต.	
๒	นายสวัสดิ์ ศรีจันทร์	รองนายก อบต.	
๓	นายบรรจง อ่างคำ	รองนายก อบต.	
๔	นายจรัสชัย ศรีจันทร์	เลขา อบต.	
๕	นายสุวิทย์ ภาวสินธุ์	ผอ. อบต.	
๖	น.ส. ทอณา เลิศนิตย์	ผอ. กองคลัง	
๗	นายสุวิทย์ ภาวสินธุ์	ผอ. อบต.	
๘	นายสุวิทย์ ภาวสินธุ์	ผอ. อบต.	

เริ่มประชุมเวลา ๐๙.๓๐ น. โดยนายแพทย์ วัฒนวิวัฒน์  
ประธานสภา อบต. ได้โดยมีระเบียบวาระการประชุม ดังนี้ -

ระเบียบวาระที่ ๑ เรื่อง ปรวณการตั้งชื่อหมู่บ้าน  
๑.๑ การตั้งชื่อหมู่บ้านโดยมีมติสภา อบต. ให้ ๓๐.๓๕  
ทุกตำบลในเขต อบต. มีมติสภา อบต. ๓๐.๓๕  
เมื่อวันที่ ๓๐.๓-๓๐.๓๕  
ที่ประชุม - รับทราบ -

ระเบียบวาระที่ ๒ เรื่อง ปรวณการปรวณชื่อหมู่บ้าน  
- ปรวณ -

ระเบียบวาระที่ ๓ เรื่อง ปรวณการปรวณชื่อหมู่บ้าน  
- ปรวณ -





ขอขมาโทษของลูกหลาน, การละเมิดของลูกหลาน  
การขอลอของลูกหลาน, การละเมิดของลูกหลาน  
การขอลอของลูกหลาน, การละเมิดของลูกหลาน

การขอลอของลูกหลาน, การละเมิดของลูกหลาน  
การขอลอของลูกหลาน, การละเมิดของลูกหลาน  
การขอลอของลูกหลาน, การละเมิดของลูกหลาน

การขอลอของลูกหลาน, การละเมิดของลูกหลาน  
การขอลอของลูกหลาน, การละเมิดของลูกหลาน  
การขอลอของลูกหลาน, การละเมิดของลูกหลาน

ปีประจักษ์

- วันทาม -

ประกอบพิธีกรรม, สิ่งศักดิ์สิทธิ์

ระลึกการ...

เรื่อง...

๕.๑ เรื่อง...

การประกอบพิธีกรรม, สิ่งศักดิ์สิทธิ์

๕.๒ เรื่อง...

๕.๓ เรื่อง...

๕.๔ เรื่อง...

๕.๕ เรื่อง...

ปีประจักษ์

๕.๖ เรื่อง...

๕.๗ เรื่อง...

ประกอบพิธีกรรม

การประกอบพิธีกรรม, สิ่งศักดิ์สิทธิ์  
การประกอบพิธีกรรม, สิ่งศักดิ์สิทธิ์  
การประกอบพิธีกรรม, สิ่งศักดิ์สิทธิ์



ยอดเงิน: ๕๗,๗๖๖.๖๖ บาท

๑. ยอดเงิน: ๕๗,๗๖๖.๖๖ บาท  
หัก เงินต้น ๑๐,๐๐๐.๐๐ บาท  
หัก เงินต้น ๕๗,๗๖๖.๖๖ บาท

๒. ยอดเงิน: ๕๗,๗๖๖.๖๖ บาท  
หัก เงินต้น ๑๐,๐๐๐.๐๐ บาท  
หัก เงินต้น ๕๗,๗๖๖.๖๖ บาท

๓. ยอดเงิน: ๕๗,๗๖๖.๖๖ บาท  
หัก เงินต้น ๑๐,๐๐๐.๐๐ บาท  
หัก เงินต้น ๕๗,๗๖๖.๖๖ บาท

๔. ยอดเงิน: ๕๗,๗๖๖.๖๖ บาท  
หัก เงินต้น ๑๐,๐๐๐.๐๐ บาท  
หัก เงินต้น ๕๗,๗๖๖.๖๖ บาท

หมายเหตุ: ยอดเงินต้น ๑๐,๐๐๐.๐๐ บาท  
ยอดเงินต้น ๕๗,๗๖๖.๖๖ บาท  
ยอดเงินต้น ๕๗,๗๖๖.๖๖ บาท

๑. ยอดเงินต้น ๑๐,๐๐๐.๐๐ บาท  
หัก เงินต้น ๑๐,๐๐๐.๐๐ บาท  
หัก เงินต้น ๕๗,๗๖๖.๖๖ บาท

๒. ยอดเงินต้น ๑๐,๐๐๐.๐๐ บาท  
หัก เงินต้น ๑๐,๐๐๐.๐๐ บาท  
หัก เงินต้น ๕๗,๗๖๖.๖๖ บาท



ถนนเส้น (เส้น ๖) ภายใต้นครบาลอำเภอ...  
ทางหลวง ๖๖๖๖ | ขนส่งสินค้า... ๕.๐๐ ม.  
ยาว ๕๖๗.๐๐ ม. ลาก ๐.๑๖ ม. หรือผลรวม...  
และใช้วิธีคำนวณ (ตามแบบแผน...)

จำนวนประมาณ ๕๖๗.๐๐๐ บาท

๗. โครงการก่อสร้างถนน...  
... ๕.๐๐ ม. ยาว ๕๖๗.๐๐ ม. ลาก ๐.๑๖ ม. หรือผลรวม...  
... ๕๖๗.๐๐ ม. ลาก ๐.๑๖ ม. หรือผลรวม...  
... ๕๖๗.๐๐ ม. ลาก ๐.๑๖ ม. หรือผลรวม...

จำนวนประมาณ ๗๑,๐๐๐ บาท

บ้านสร้างใหม่ ๗๖๖๖ มี ๕ โครงการ ดังนี้ -

๑. โครงการก่อสร้าง...  
... ๕.๐๐ ม. ยาว ๕๖๗.๐๐ ม. ลาก ๐.๑๖ ม. หรือผลรวม...

๒. โครงการก่อสร้าง...  
... ๕.๐๐ ม. ยาว ๕๖๗.๐๐ ม. ลาก ๐.๑๖ ม. หรือผลรวม...

๓. โครงการก่อสร้าง...  
... ๕.๐๐ ม. ยาว ๕๖๗.๐๐ ม. ลาก ๐.๑๖ ม. หรือผลรวม...

๔. โครงการก่อสร้าง...  
... ๕.๐๐ ม. ยาว ๕๖๗.๐๐ ม. ลาก ๐.๑๖ ม. หรือผลรวม...

๕. โครงการก่อสร้าง...  
... ๕.๐๐ ม. ยาว ๕๖๗.๐๐ ม. ลาก ๐.๑๖ ม. หรือผลรวม...

๖. โครงการก่อสร้าง...  
... ๕.๐๐ ม. ยาว ๕๖๗.๐๐ ม. ลาก ๐.๑๖ ม. หรือผลรวม...

จำนวนประมาณ ๕๖๗.๐๐๐ บาท

๗. โครงการก่อสร้าง...  
... ๕.๐๐ ม. ยาว ๕๖๗.๐๐ ม. ลาก ๐.๑๖ ม. หรือผลรวม...



ธนาคารพาณิชย์) จำนวน ๓๐๐๐ หรือกว่านั้น  
 ๑. ธนาคารพาณิชย์ (๑๐๐๐) ๑๐๐๐  
 ๑. ธนาคารพาณิชย์ (๑๐๐๐) ๑๐๐๐  
 ธนาคารพาณิชย์ ๑๐๐๐ ๑๐๐๐ ๑๐๐๐ ๑๐๐๐  
 ๑. ธนาคารพาณิชย์ (๑๐๐๐) ๑๐๐๐  
 ๑. ธนาคารพาณิชย์ (๑๐๐๐) ๑๐๐๐  
 ๑. ธนาคารพาณิชย์ (๑๐๐๐) ๑๐๐๐  
 ๑. ธนาคารพาณิชย์ (๑๐๐๐) ๑๐๐๐

๑. ธนาคารพาณิชย์ (๑๐๐๐) ๑๐๐๐  
 ๑. ธนาคารพาณิชย์ (๑๐๐๐) ๑๐๐๐  
 ๑. ธนาคารพาณิชย์ (๑๐๐๐) ๑๐๐๐  
 ๑. ธนาคารพาณิชย์ (๑๐๐๐) ๑๐๐๐

๑. ธนาคารพาณิชย์ (๑๐๐๐) ๑๐๐๐  
 ๑. ธนาคารพาณิชย์ (๑๐๐๐) ๑๐๐๐  
 ๑. ธนาคารพาณิชย์ (๑๐๐๐) ๑๐๐๐  
 ๑. ธนาคารพาณิชย์ (๑๐๐๐) ๑๐๐๐

๑. ธนาคารพาณิชย์ (๑๐๐๐) ๑๐๐๐  
 ๑. ธนาคารพาณิชย์ (๑๐๐๐) ๑๐๐๐

๑. ธนาคารพาณิชย์ (๑๐๐๐) ๑๐๐๐  
 ๑. ธนาคารพาณิชย์ (๑๐๐๐) ๑๐๐๐  
 ๑. ธนาคารพาณิชย์ (๑๐๐๐) ๑๐๐๐  
 ๑. ธนาคารพาณิชย์ (๑๐๐๐) ๑๐๐๐

๑. ธนาคารพาณิชย์ (๑๐๐๐) ๑๐๐๐  
 ๑. ธนาคารพาณิชย์ (๑๐๐๐) ๑๐๐๐  
 ๑. ธนาคารพาณิชย์ (๑๐๐๐) ๑๐๐๐  
 ๑. ธนาคารพาณิชย์ (๑๐๐๐) ๑๐๐๐

บ้านใหม่ หมู่ 6 มี 6 โครงการ ดังนี้ -

๑. โครงการก่อสร้างบ้าน ๑๐๐ หลังคาเรือน  
หมู่บ้านใหม่ หมู่ 6 ตำบลบ้านเขาประแดง จังหวัดนนทบุรี  
ขนาดที่ดินรวมกว่า 6.00 ไร่. ยาว ๑๑๐.๐๐ ม. กว้าง ๐.๑๕ ม. พร้อม  
คลองน้ำไหลผ่านที่ดิน: บ้านโครงการ ๑๐๐ หลัง (ในที่ดิน)  
ค่าของประมาณไว้ ๕๐๐,๐๐๐.- บาท

๒. โครงการก่อสร้างบ้าน ๑๐๐ หลังคาเรือน  
หมู่บ้านใหม่ หมู่ 6 ตำบลบ้านเขาประแดง จังหวัดนนทบุรี  
ขนาดที่ดินรวมกว่า 6.๐๐ ไร่. ยาว ๑๑๐.๐๐ ม. กว้าง ๐.๑๕ ม. พร้อม  
คลองน้ำไหลผ่านที่ดิน: บ้านโครงการ ๑๐๐ หลัง (ในที่ดิน)  
ค่าของประมาณไว้ ๕๐๐,๐๐๐.- บาท

บ้านหนองรัง หมู่ 5 มี ๑ โครงการ ดังนี้ -

๑. โครงการก่อสร้างบ้าน ๑๐๐ หลังคาเรือน  
หมู่บ้านหนองรัง หมู่ 5 ตำบลบ้านเขาประแดง จังหวัดนนทบุรี  
ขนาดที่ดินรวมกว่า 6.๐๐ ไร่. ยาว ๑๑๐.๐๐ ม. กว้าง ๐.๑๕ ม. พร้อม  
คลองน้ำไหลผ่านที่ดิน: บ้านโครงการ ๑๐๐ หลัง (ในที่ดิน)  
ค่าของประมาณไว้ ๕๐๐,๐๐๐.- บาท

บ้านโคกกลาง หมู่ 5 มี ๑๐ โครงการ ดังนี้ -

๑. โครงการก่อสร้างบ้าน ๑๐๐ หลังคาเรือน (เกิดจาก  
ที่ดิน ๑๐๐ ไร่) ตำบลโคกกลาง หมู่ 5 จังหวัดนนทบุรี  
ขนาดที่ดินรวมกว่า 6.๐๐ ไร่. ยาว ๑๑๐.๐๐ ม. กว้าง ๐.๑๕ ม. พร้อม  
คลองน้ำไหลผ่านที่ดิน: บ้านโครงการ ๑๐๐ หลัง (ในที่ดิน)  
ค่าของประมาณไว้ ๕๐๐,๐๐๐.- บาท

๒. โครงการก่อสร้างบ้าน ๑๐๐ หลังคาเรือน (เกิดจาก  
ที่ดิน ๑๐๐ ไร่) ตำบลโคกกลาง หมู่ 5 จังหวัดนนทบุรี  
ขนาดที่ดินรวมกว่า 6.๐๐ ไร่. ยาว ๑๑๐.๐๐ ม. กว้าง ๐.๑๕ ม. พร้อม  
คลองน้ำไหลผ่านที่ดิน: บ้านโครงการ ๑๐๐ หลัง (ในที่ดิน)  
ค่าของประมาณไว้ ๕๐๐,๐๐๐.- บาท

๓. โครงการก่อสร้างบ้าน ๑๐๐ หลังคาเรือน (เกิดจาก  
ที่ดิน ๑๐๐ ไร่) ตำบลโคกกลาง หมู่ 5 จังหวัดนนทบุรี





พื้นที่ ๑๖๖๖ ตารางวา กว้าง ๕๐๐ ม. ยาว ๓๓๓.๓๓ ม. ๑๖๖๖.๐๐๐  
และพื้นที่โครงการรวมทั้งหมด (๑๖๖๖.๐๐๐)

โดยประมาณ ๑๖๖๖.๐๐๐ ไร่

๑๖. โครงการปรับปรุงถนนเชื่อมระหว่างถนน

พื้นที่ ๑๖๖๖ ตารางวา กว้าง ๕๐๐ ม. ยาว ๓๓๓.๓๓ ม. ๑๖๖๖.๐๐๐

และพื้นที่โครงการรวมทั้งหมด (๑๖๖๖.๐๐๐)

โครงการปรับปรุงถนนเชื่อมระหว่างถนน

พื้นที่ ๑๖๖๖ ตารางวา กว้าง ๕๐๐ ม. ยาว ๓๓๓.๓๓ ม. ๑๖๖๖.๐๐๐

และพื้นที่โครงการรวมทั้งหมด (๑๖๖๖.๐๐๐)

โดยประมาณ ๑๖๖๖.๐๐๐ ไร่

๑๗. โครงการปรับปรุงถนนเชื่อมระหว่างถนน

พื้นที่ ๑๖๖๖ ตารางวา กว้าง ๕๐๐ ม. ยาว ๓๓๓.๓๓ ม. ๑๖๖๖.๐๐๐

และพื้นที่โครงการรวมทั้งหมด (๑๖๖๖.๐๐๐)

โครงการปรับปรุงถนนเชื่อมระหว่างถนน

พื้นที่ ๑๖๖๖ ตารางวา กว้าง ๕๐๐ ม. ยาว ๓๓๓.๓๓ ม. ๑๖๖๖.๐๐๐

และพื้นที่โครงการรวมทั้งหมด (๑๖๖๖.๐๐๐)

โดยประมาณ ๑๖๖๖.๐๐๐ ไร่

รวมทั้งหมด มี ๓ โครงการ ดังนี้ -

๑. โครงการเชื่อมถนนด้วยไฟฟ้า (เพื่อความสะดวกในการ

โครงการ จำนวน ๑๖๖๖ ตารางวา และพื้นที่โครงการ รวมทั้งหมด (๑๖๖๖.๐๐๐)

พื้นที่ ๑๖๖๖ ตารางวา

๑๘. โครงการปรับปรุงถนนเชื่อมระหว่างถนน

พื้นที่ ๑๖๖๖ ตารางวา กว้าง ๕๐๐ ม. ยาว ๓๓๓.๓๓ ม. ๑๖๖๖.๐๐๐

และพื้นที่โครงการรวมทั้งหมด (๑๖๖๖.๐๐๐)

๑๙. โครงการปรับปรุงถนนเชื่อมระหว่างถนน

พื้นที่ ๑๖๖๖ ตารางวา กว้าง ๕๐๐ ม. ยาว ๓๓๓.๓๓ ม. ๑๖๖๖.๐๐๐

๒๐. โครงการปรับปรุงถนนเชื่อมระหว่างถนน

พื้นที่ ๑๖๖๖ ตารางวา กว้าง ๕๐๐ ม. ยาว ๓๓๓.๓๓ ม. ๑๖๖๖.๐๐๐

และพื้นที่โครงการรวมทั้งหมด (๑๖๖๖.๐๐๐)

๒๑. โครงการปรับปรุงถนนเชื่อมระหว่างถนน

พื้นที่ ๑๖๖๖ ตารางวา กว้าง ๕๐๐ ม. ยาว ๓๓๓.๓๓ ม. ๑๖๖๖.๐๐๐

และพื้นที่โครงการรวมทั้งหมด (๑๖๖๖.๐๐๐)

1. เติมน้ำประปา จำนวน ๕๕๕ ท่อน  
 ๑.๕๐ ม. ยาว ๑๐.๐๐ ม. ลึก ๓.๕๐ ม. พร้อม  
 ๒. เติมน้ำประปา จำนวน ๕๕๕ ท่อน  
 ๑.๕๐ ม. ยาว ๑๐.๐๐ ม. ลึก ๐.๕๐ ม.  
 ๓. เติมน้ำประปา จำนวน ๕๕๕ ท่อน

๒. โครงการก่อสร้างถนนคอนกรีตเสริมเหล็ก  
 ในพื้นที่บ้านดอนทอง หมู่ที่ ๗ ตำบลบ้านดง อำเภอเมือง  
 จังหวัดสุพรรณบุรี ๕๕๕๕ บ้านดอนทอง หมู่ที่ ๗ ตำบลบ้านดง  
 อำเภอเมือง จังหวัดสุพรรณบุรี ๕๕๕๕ ยาว  
 ๕๕๕.๐๐ ม. กว้าง ๐.๕๕ ม. พร้อมผิวจราจร  
 โครงการ (ตามแบบแปลน อบต.บ้านดง)  
 ๔.๕๕๕,๐๐๐ - บาท

๓. โครงการก่อสร้างถนนคอนกรีตเสริมเหล็ก  
 ในพื้นที่บ้านดอนทอง หมู่ที่ ๗ ตำบลบ้านดง อำเภอเมือง  
 จังหวัดสุพรรณบุรี ๕๕๕๕ บ้านดอนทอง หมู่ที่ ๗ ตำบลบ้านดง  
 อำเภอเมือง จังหวัดสุพรรณบุรี ๕๕๕๕ ยาว ๕.๐๐ ม.  
 กว้าง ๕.๐๐ ม. ยาว ๕๕๕.๐๐ ม. กว้าง ๐.๕๕ ม. พร้อมผิว  
 จจรูญโครงการ (ตามแบบแปลน อบต.บ้านดง)  
 ๕.๕๕๕,๕๕๕ - บาท

บ้านนาเขียว หมู่ที่ ๕ ตำบลบ้านดง

๑. โครงการก่อสร้างถนนคอนกรีตเสริมเหล็ก  
 ในพื้นที่บ้านนาเขียว หมู่ที่ ๕ ตำบลบ้านดง อำเภอเมือง  
 จังหวัดสุพรรณบุรี ๕๕๕๕ บ้านนาเขียว หมู่ที่ ๕ ตำบลบ้านดง  
 อำเภอเมือง จังหวัดสุพรรณบุรี ๕๕๕๕ ยาว ๕.๕๕๕  
 ม. กว้าง ๕.๕๕๕ ม. ยาว ๕๕๕.๐๐๐ ม. กว้าง ๐.๕๕๕  
 ม. พร้อมผิวจราจรโครงการ (ตามแบบแปลน อบต.บ้านดง)  
 ๕.๕๕๕,๐๐๐ - บาท

๒. โครงการก่อสร้างถนนคอนกรีตเสริมเหล็ก  
 ในพื้นที่บ้านนาเขียว หมู่ที่ ๕ ตำบลบ้านดง อำเภอเมือง  
 จังหวัดสุพรรณบุรี ๕๕๕๕ บ้านนาเขียว หมู่ที่ ๕ ตำบลบ้านดง  
 อำเภอเมือง จังหวัดสุพรรณบุรี ๕๕๕๕ ยาว ๕.๐๐ ม.  
 กว้าง ๕.๐๐ ม. ยาว ๕๕๕.๐๐๐ ม. กว้าง ๐.๕๕๕  
 ม. พร้อมผิวจราจรโครงการ (ตามแบบแปลน อบต.บ้านดง)  
 ๕.๕๕๕,๕๕๕ - บาท

๓. โครงการก่อสร้างถนนคอนกรีตเสริมเหล็ก บ้าน

บ้านเลขที่ ๗ หมู่ ๕ ตำบลวังหลวง อำเภอวังน้อย จังหวัดพระนครศรีอยุธยา  
 ผลิตจากคอนกรีตเสริมเหล็ก ขนาดยาว ๓.๐๐ ม. และ  
 ๓๐๐.๐๐ ม. สูง ๐.๑๕ ม. (ตามแบบแปลน อบต.ไผ่สีสุก)  
 ใช้งบประมาณไว้ ๓๕,๐๐๐ บาท

๕. โครงการทำที่จอดรถบ้านเลขที่ ๑๕ หมู่ ๕ ตำบลวังหลวง  
 บ้านเลขที่ ๑๕ หมู่ ๕ ตำบลวังหลวง อำเภอวังน้อย จังหวัดพระนครศรีอยุธยา  
 ขนาดยาว ๕.๐๐ ม. และ ๑๐.๐๐ ม. สูง ๐.๑๕ ม. (ตามแบบแปลน  
 อบต.ไผ่สีสุก) ผลิตจากคอนกรีตเสริมเหล็ก  
 ใช้งบประมาณไว้ ๒๕,๐๐๐ บาท

๕. โครงการทำที่จอดรถบ้านเลขที่ ๑๕ หมู่ ๕ ตำบลวังหลวง  
 บ้านเลขที่ ๑๕ หมู่ ๕ ตำบลวังหลวง อำเภอวังน้อย จังหวัดพระนครศรีอยุธยา  
 ขนาดยาว ๓.๐๐ ม. และ ๑๐.๐๐ ม. สูง ๐.๑๕ ม. (ตามแบบแปลน อบต.ไผ่  
 สีสุก) ผลิตจากคอนกรีตเสริมเหล็ก  
 ใช้งบประมาณไว้ ๑๐,๐๐๐ บาท

๖. โครงการทำที่จอดรถบ้านเลขที่ ๑๕ หมู่ ๕ ตำบลวังหลวง  
 บ้านเลขที่ ๑๕ หมู่ ๕ ตำบลวังหลวง อำเภอวังน้อย จังหวัดพระนครศรีอยุธยา  
 ขนาดยาว ๓.๐๐ ม. และ ๑๐.๐๐ ม. สูง ๐.๑๕ ม. (ตามแบบแปลน อบต.ไผ่  
 สีสุก) ผลิตจากคอนกรีตเสริมเหล็ก  
 ใช้งบประมาณไว้ ๑๐,๐๐๐ บาท

บ้านเลขที่ ๑๕ หมู่ ๕ ตำบลวังหลวง

๑. โครงการทำที่จอดรถบ้านเลขที่ ๑๕ หมู่ ๕ ตำบลวังหลวง  
 บ้านเลขที่ ๑๕ หมู่ ๕ ตำบลวังหลวง อำเภอวังน้อย จังหวัดพระนครศรีอยุธยา  
 ขนาดยาว ๓.๐๐ ม. และ ๑๐.๐๐ ม. สูง ๐.๑๕ ม. (ตามแบบแปลน อบต.ไผ่  
 สีสุก) ผลิตจากคอนกรีตเสริมเหล็ก  
 ใช้งบประมาณไว้ ๑๐,๕๐๐ บาท

๒. โครงการทำที่จอดรถบ้านเลขที่ ๑๕ หมู่ ๕ ตำบลวังหลวง  
 บ้านเลขที่ ๑๕ หมู่ ๕ ตำบลวังหลวง อำเภอวังน้อย จังหวัดพระนครศรีอยุธยา  
 ขนาดยาว ๓.๐๐ ม. และ ๑๐.๐๐ ม. สูง ๐.๑๕ ม. (ตามแบบแปลน อบต.ไผ่  
 สีสุก) ผลิตจากคอนกรีตเสริมเหล็ก  
 ใช้งบประมาณไว้ ๑๐,๐๐๐ บาท





๓. ปริมาณการเบียดกลุ่มใหม่ของตัว ๓๗๕.๗

๕. ปริมาณน้ำ

ตั้งบนปรอท ๑๕,๕๐๐ - บาท (ราคาตามมาตรฐาน  
๑๕,๕๐๐)

โชนลวด มาจาก งานขึ้นเงินงาน (ค่าไฟ ๖๐๐)

ราคาขายปลีก ๑๕,๕๐๐ บาท (๑) ค่าขนส่งและค่าเช่าพื้นที่ ๖๐,๐๐๐ - บาท โชนลวดจำนวน ๑๕,๐๕๐ - บาท ค่าเช่าพื้นที่ ๑๕,๐๐๐ - บาท

มูลค่าปรอทขึ้นเงิน เป็นเงินเป็นดอกเบี้ยในเงินต้นของปรอท  
จำนวน ๑๕,๐๕๐ - บาท  
ปรอทขึ้นเงิน ๑๕ บาท,

๕.๕ เรื่องการโอนเงินของปรอทของตัว  
หรือกรณีพิเศษ เพื่อบดสี ซึ่งปริมาณบดสีขึ้นตามการเก็บ  
เงิน การโอนเงินของปรอท มาเป็นเงินเป็นของปรอทขึ้นเงิน  
๑๕๐๐๐๐ (ค่ามาตรฐาน) ๑๕,๐๐๐ บาท

๕.๖ เรื่องการโอนเงินของปรอทของตัว  
๑๕,๐๐๐ บาท มีเงิน ๕ ล้าน ๕๐๐ บาท (๕,๕๐๐ - บาท  
(ราคาตามมาตรฐาน))

๕.๗ เรื่องการโอนเงินของปรอทของตัว  
๑๕,๐๐๐ บาท มีเงิน ๕ ล้าน ๕๐๐ บาท (๕,๕๐๐ - บาท  
(ราคาตามมาตรฐาน))

- การขึ้นเงิน  
๕.๘ เรื่องการโอนเงินของปรอทของตัว  
๕,๕๐๐ บาท (ราคาตามมาตรฐาน)

โชนลวด มาจาก งานขึ้นเงินงาน ๑๕๐๐๐๐  
งาน (ค่าเช่า ๖๐๐) ค่าเช่าพื้นที่ ๖๐,๐๐๐ บาท  
๑๕,๐๐๐ บาท ค่าเช่าพื้นที่ ๑๕,๐๐๐ บาท  
๑๕,๐๐๐ - บาท ค่าเช่าพื้นที่ ๑๕,๐๐๐ - บาท





เครื่องพิมพ์ (Ink Tank Printer) ชนิด Inkjet

- มีขนาดเล็กลง (compact) ในเครื่อง 100 x 150 x 100 มม
- มีระบบหมึกในตัว (ink tank) หรือใช้หมึกแบบ cartridge
- มีขนาดพิมพ์ (ppm) และ ความเร็ว (ipm)
- มีระบบพิมพ์แบบสี (color) หรือ แบบขาวดำ (black & white)
- มีขนาดพิมพ์ (ppm) และ ความเร็ว (ipm)
- มีขนาดพิมพ์ (ppm) และ ความเร็ว (ipm)
- มีขนาดพิมพ์ (ppm) และ ความเร็ว (ipm)
- มีขนาดพิมพ์ (ppm) และ ความเร็ว (ipm)

- มีระบบ Auto Document Feed
- มีระบบพิมพ์แบบสี (color) หรือ แบบขาวดำ (black & white)
- มีระบบพิมพ์แบบสี (color) หรือ แบบขาวดำ (black & white)

เครื่องพิมพ์ (Inkjet Printer) ชนิด Inkjet

- มีขนาดเล็กลง (compact) ในเครื่อง 100 x 150 x 100 มม
- มีระบบหมึกในตัว (ink tank) หรือใช้หมึกแบบ cartridge
- มีขนาดพิมพ์ (ppm) และ ความเร็ว (ipm)
- มีระบบพิมพ์แบบสี (color) หรือ แบบขาวดำ (black & white)

- มีขนาดพิมพ์ (ppm) และ ความเร็ว (ipm)
- มีขนาดพิมพ์ (ppm) และ ความเร็ว (ipm)
- มีขนาดพิมพ์ (ppm) และ ความเร็ว (ipm)

- มีระบบพิมพ์แบบสี (color) หรือ แบบขาวดำ (black & white)
- มีระบบพิมพ์แบบสี (color) หรือ แบบขาวดำ (black & white)

- มีขนาดพิมพ์ (ppm) และ ความเร็ว (ipm)
- มีขนาดพิมพ์ (ppm) และ ความเร็ว (ipm)
- มีขนาดพิมพ์ (ppm) และ ความเร็ว (ipm)

Custom

มติที่ประชุม เห็นชอบเป็นเอกฉันท์ ให้เปลี่ยนแปลงอำนาจ  
ข้อ ๑๑ ของระเบียบฯ เปลี่ยนแปลงอำนาจเดิม

๑. คณะกรรมการบริหารงานทั่วไป  
(ตำแหน่งที่ว่างลง ๑ ตำแหน่ง)  
เพื่อความเสมอภาค

ตำแหน่งและสิ่งก่อสร้าง

ตำแหน่งว่างลง ๑ ตำแหน่ง

๑. โครงการปรับปรุงงานในเขตเทศบาล  
พื้นที่ ๑๒ ตารางกิโลเมตร ๑๒๐๐ ไร่ - บ้านนาข่อย  
พื้นที่ ๑๒ ตารางกิโลเมตร ๑๒๐๐ ไร่ - บ้านนาข่อย

เพื่อเป็นค่าปรับปรุงงานในเขตเทศบาล  
พื้นที่ ๑๒ ตารางกิโลเมตร ๑๒๐๐ ไร่ - บ้านนาข่อย  
๑.๐๐๐ บาท  
๑๒๐๐ ไร่ - บ้านนาข่อย ๑.๐๐๐ บาท  
พร้อมค่าวัสดุโครงการ (รายละเอียดตามแบบที่ ๑๒๐๐ ไร่ - บ้านนาข่อย)  
๑๒๐๐ ไร่ - บ้านนาข่อย

ตำแหน่งและสิ่งก่อสร้าง

ตำแหน่งว่างลง ๑ ตำแหน่ง

๑. โครงการปรับปรุงงานในเขตเทศบาล  
พื้นที่ ๑๒ ตารางกิโลเมตร ๑๒๐๐ ไร่ - บ้านนาข่อย  
พื้นที่ ๑๒ ตารางกิโลเมตร ๑๒๐๐ ไร่ - บ้านนาข่อย

เพื่อเป็นค่าปรับปรุงงานในเขตเทศบาล  
พื้นที่ ๑๒ ตารางกิโลเมตร ๑๒๐๐ ไร่ - บ้านนาข่อย  
๑.๐๐๐ บาท  
๑๒๐๐ ไร่ - บ้านนาข่อย ๑.๐๐๐ บาท  
พร้อมค่าวัสดุโครงการ (รายละเอียดตามแบบที่ ๑๒๐๐ ไร่ - บ้านนาข่อย)

มติที่ประชุม เห็นชอบเป็นเอกฉันท์ ให้เปลี่ยนแปลงอำนาจเดิม  
เพื่อความเสมอภาค

ตำแหน่งและสิ่งก่อสร้าง

ตำแหน่งว่างลง ๑ ตำแหน่ง

๑. โครงการปรับปรุงงานในเขตเทศบาล

พื้นที่ด้วย ๕๐๐ ไร่...  
น้ำขัง...  
๓๐๐,๐๐๐ - บาท

เพื่อเป็นค่าปรับปรุง...  
ด้วย ๕๐๐ ไร่...  
๓๐๐,๐๐๐ - บาท

ข้อ ๓

พื้นที่...

๕๐๐ ไร่...

เพื่อเป็นค่าปรับปรุง...  
ด้วย ๕๐๐ ไร่...  
๓๐๐,๐๐๐ - บาท

เพื่อเป็นค่าปรับปรุง...  
ด้วย ๕๐๐ ไร่...  
๓๐๐,๐๐๐ - บาท

พื้นที่...

ข้อ ๓. ข้อ ๓

...

๕๐๐ ไร่...  
๓๐๐,๐๐๐ - บาท

๕๐๐ ไร่...  
๓๐๐,๐๐๐ - บาท

๕๐๐ ไร่...  
๓๐๐,๐๐๐ - บาท









๕.๖. เรื่อง การก่อสร้างอาคารสูง ๑๖ ชั้น ที่  
พลาซ่า (เดิมชื่อ โดค สี่ราชม)

นายสมพร นีกรัตน์ ผู้ลงชื่อ ก่อสร้างอาคารสูง ๑๖ ชั้น ที่  
พลาซ่า (เดิมชื่อ โดค สี่ราชม) การก่อสร้างอาคารสูง ๑๖ ชั้น  
พลาซ่า (เดิมชื่อ โดค สี่ราชม) เป็นชั้นที่  
ชั้นที่ ๑๖ อยู่ในอาคารสูง ๑๖ ชั้น เลขที่ ๑๖ ชั้นที่ ๑๖  
มีตร. สี่ราชม. ผู้ลงชื่อ ก่อสร้างอาคารสูง ๑๖ ชั้น  
ที่พลาซ่า (เดิมชื่อ โดค สี่ราชม) นายสมพร นีกรัตน์  
ผู้ลงชื่อ ก่อสร้างอาคารสูง ๑๖ ชั้น เลขที่ ๑๖ ชั้นที่ ๑๖  
เนื่องจากชั้นที่ ๑๖ อยู่ในอาคารสูง ๑๖ ชั้น เลขที่ ๑๖ ชั้นที่ ๑๖  
ปรมาณ ๑๖ ชั้นเลขที่ ๑๖ ชั้นที่ ๑๖ ชั้นที่ ๑๖ ชั้นที่ ๑๖  
พร้อมด้วย นายสมพร นีกรัตน์ ผู้ลงชื่อ ก่อสร้างอาคารสูง ๑๖ ชั้น  
ที่พลาซ่า (เดิมชื่อ โดค สี่ราชม) นายสมพร นีกรัตน์ ผู้ลงชื่อ ก่อสร้างอาคารสูง ๑๖ ชั้น  
เลขที่ ๑๖ ชั้นที่ ๑๖ ชั้นที่ ๑๖ ชั้นที่ ๑๖ ชั้นที่ ๑๖ ชั้นที่ ๑๖  
ชั้นที่ ๑๖ ชั้นที่ ๑๖ ชั้นที่ ๑๖ ชั้นที่ ๑๖ ชั้นที่ ๑๖ ชั้นที่ ๑๖  
ชั้นที่ ๑๖ ชั้นที่ ๑๖ ชั้นที่ ๑๖ ชั้นที่ ๑๖ ชั้นที่ ๑๖ ชั้นที่ ๑๖

มติที่ประชุม  
เห็นชอบเห็นชอบเอกสารที่ ๑๖ ชั้นที่ ๑๖ ชั้นที่ ๑๖ ชั้นที่ ๑๖  
พลาซ่า (เดิมชื่อ โดค สี่ราชม)

๕.๗. เรื่อง การขึ้นทะเบียนปรับปรุงแผนผัง  
ที่ ๑๖ ชั้นที่ ๑๖ ชั้นที่ ๑๖ ชั้นที่ ๑๖ ชั้นที่ ๑๖ ชั้นที่ ๑๖ ชั้นที่ ๑๖

นายสมพร นีกรัตน์  
ทนาย  
การปรับปรุงแผนผังที่ ๑๖ ชั้นที่ ๑๖ ชั้นที่ ๑๖ ชั้นที่ ๑๖ ชั้นที่ ๑๖  
ของชั้นที่ ๑๖ ชั้นที่ ๑๖ ชั้นที่ ๑๖ ชั้นที่ ๑๖ ชั้นที่ ๑๖ ชั้นที่ ๑๖  
ขนาดพื้นที่ ๑๖ ชั้นที่ ๑๖ ชั้นที่ ๑๖ ชั้นที่ ๑๖ ชั้นที่ ๑๖ ชั้นที่ ๑๖  
แผนผังที่ ๑๖ ชั้นที่ ๑๖ ชั้นที่ ๑๖ ชั้นที่ ๑๖ ชั้นที่ ๑๖ ชั้นที่ ๑๖  
รวมปรมาณ ๑๖ ชั้นที่ ๑๖ ชั้นที่ ๑๖ ชั้นที่ ๑๖ ชั้นที่ ๑๖ ชั้นที่ ๑๖  
โดยกรมผังเมืองระดับ กรุงเทพมหานคร  
ที่ ๑๖ ชั้นที่ ๑๖ ชั้นที่ ๑๖ ชั้นที่ ๑๖ ชั้นที่ ๑๖ ชั้นที่ ๑๖ ชั้นที่ ๑๖  
ชั้นที่ ๑๖ ชั้นที่ ๑๖ ชั้นที่ ๑๖ ชั้นที่ ๑๖ ชั้นที่ ๑๖ ชั้นที่ ๑๖

มติที่ประชุม  
เห็นชอบเห็นชอบเอกสารที่ ๑๖ ชั้นที่ ๑๖ ชั้นที่ ๑๖ ชั้นที่ ๑๖  
ที่ ๑๖ ชั้นที่ ๑๖ ชั้นที่ ๑๖ ชั้นที่ ๑๖ ชั้นที่ ๑๖ ชั้นที่ ๑๖





๒. วิศวกร - บ้านหนองหญ้าขาว อ.เมือง จ.ขอนแก่น  
 ๓. ไร่ ๑๖๖.๐๐ ไร่ (๑๖๖.๐๐ ไร่) ๑๖๖.๐๐ ไร่ (๑๖๖.๐๐ ไร่) ๑๖๖.๐๐ ไร่ (๑๖๖.๐๐ ไร่)  
 ๔. ไร่ ๑๖๖.๐๐ ไร่ (๑๖๖.๐๐ ไร่) ๑๖๖.๐๐ ไร่ (๑๖๖.๐๐ ไร่) ๑๖๖.๐๐ ไร่ (๑๖๖.๐๐ ไร่)  
 ๕. ไร่ ๑๖๖.๐๐ ไร่ (๑๖๖.๐๐ ไร่) ๑๖๖.๐๐ ไร่ (๑๖๖.๐๐ ไร่) ๑๖๖.๐๐ ไร่ (๑๖๖.๐๐ ไร่)  
 ๖. ไร่ ๑๖๖.๐๐ ไร่ (๑๖๖.๐๐ ไร่) ๑๖๖.๐๐ ไร่ (๑๖๖.๐๐ ไร่) ๑๖๖.๐๐ ไร่ (๑๖๖.๐๐ ไร่)


๓. ไร่ ๑๖๖.๐๐ ไร่ (๑๖๖.๐๐ ไร่) ๑๖๖.๐๐ ไร่ (๑๖๖.๐๐ ไร่) ๑๖๖.๐๐ ไร่ (๑๖๖.๐๐ ไร่)  
 ๔. ไร่ ๑๖๖.๐๐ ไร่ (๑๖๖.๐๐ ไร่) ๑๖๖.๐๐ ไร่ (๑๖๖.๐๐ ไร่) ๑๖๖.๐๐ ไร่ (๑๖๖.๐๐ ไร่)  
 ๕. ไร่ ๑๖๖.๐๐ ไร่ (๑๖๖.๐๐ ไร่) ๑๖๖.๐๐ ไร่ (๑๖๖.๐๐ ไร่) ๑๖๖.๐๐ ไร่ (๑๖๖.๐๐ ไร่)  
 ๖. ไร่ ๑๖๖.๐๐ ไร่ (๑๖๖.๐๐ ไร่) ๑๖๖.๐๐ ไร่ (๑๖๖.๐๐ ไร่) ๑๖๖.๐๐ ไร่ (๑๖๖.๐๐ ไร่)


๑. ไร่ ๑๖๖.๐๐ ไร่ (๑๖๖.๐๐ ไร่) ๑๖๖.๐๐ ไร่ (๑๖๖.๐๐ ไร่) ๑๖๖.๐๐ ไร่ (๑๖๖.๐๐ ไร่)


๒. ไร่ ๑๖๖.๐๐ ไร่ (๑๖๖.๐๐ ไร่) ๑๖๖.๐๐ ไร่ (๑๖๖.๐๐ ไร่) ๑๖๖.๐๐ ไร่ (๑๖๖.๐๐ ไร่)  
 ๓. ไร่ ๑๖๖.๐๐ ไร่ (๑๖๖.๐๐ ไร่) ๑๖๖.๐๐ ไร่ (๑๖๖.๐๐ ไร่) ๑๖๖.๐๐ ไร่ (๑๖๖.๐๐ ไร่)


ระดับความใหญ่ เรืออัญมณี  
YMS-


ลักษณะรูปเวลา ๑๗.๕๕ น.

(ลงชื่อ)  ผู้จัดตั้งโครงการ  
(นายสารคุณวิเศษ) (หน้า) การประชุม  
ประธานกรรมการ อ.ต.ท.ไผ่

(ลงชื่อ)  ผู้ตรวจราชการกรม  
(นายเทพทวาร) (หน้า) (หน้า) วิจัย  
ประธานกรรมการ อ.ต.ท.ไผ่

(ลงชื่อ)   
(นายวันชัย) (หน้า) (หน้า) วิจัย  
กรรมการตรวจราชการกรม

(ลงชื่อ)   
(นายสุริยศักดิ์) (หน้า) (หน้า) วิจัย  
กรรมการตรวจราชการกรม

(ลงชื่อ)   
(นายวิเศษ) (หน้า) (หน้า) วิจัย  
กรรมการตรวจราชการกรม